



СЛУЖБЕНИ ЛИСТ ОПШТИНЕ БОЉЕВАЦ

Бољевац, 18. мај 2020. године

www.boljevac.org.rs

Година XIII – број 27

САДРЖАЈ

СКУПШТИНА ОПШТИНЕ БОЉЕВАЦ

1	Одлука о давању се сагласности на Одлуку о привременој обустави извршења буџета	2	15	Одлука о контроли пријема и реализације донација	46
2	Одлука о краткорочном задуживању општине бољевац за финансирање текуће ликвидности	2	16	Одлука о допуни Одлуке о утврђивању економске цене по детету и утврђивању учешћа родитеља у обезбеђивању средстава за остваривање делатности Предшколске установе "Наша радост" у Бољевцу	48
3	Одлука о недоношењу Одлуке о ребалансу буџета Општине Бољевац за 2020. годину и Кадровског плана за 2020. годину.	2	17	Одлука о усвајању Извештаја о раду органа Општине Бољевац за период од 01. јануара 2019. године до 31. децембра 2019. године	48
4	Одлука о давању се сагласности на Одлуку о усвајању Прве измене Програма пословања ЈКП Услуга Бољевац за 2020. годину	3	18	Одлука о неусвајању Извештаја о раду Општинског правобранилаштва Општине Бољевац за 2019. годину	48
5	Одлука о давању се сагласности на Прву измену Програма коришћења буџетске помоћи - субвенција Јавног комуналног предузећа Услуга Бољевац за 2020. годину	3	19	Извештај о раду са финансијским извештајем Културно образовног центра за 2019. годину	49
6	Одлука о давању се сагласности на Извештај о процени вредности имовине и капитала ЈКП Услуга Бољевац	3	20	Одлука о усвајању Извештаја о раду са финансијским извештајем Туристичке организације Општине Бољевац за 2019. годину	49
7	Одлука о усвајању Програм коришћења буџетске помоћи - субвенција Јавног предузећа "Боговина" Бор за 2020. годину	3	21	Одлука о усвајању Извештаја о раду са финансијским извештајем Центра за социјални рад "Бољевац" Бољевац за 2019. годину	49
8	Извештај о реализацији плана развоја директних и индиректних корисника буџета општине бољевац за 2019. годину	3	22	Одлука о усвајању Извештаја о раду са финансијским извештајем Спортског савеза Општине Бољевац за 2019. годину	49
9	Одлука о усвајању Извештаја о реализацији Плана развоја директних и индиректних корисника буџета општине Бољевац за 2019. годину	9	23	Одлука о обустави поступка спровођења јавног конкурса за избор директора Јавног комуналног предузећа Услуга Бољевац	49
10	План развоја директних и индиректних корисника буџета у Општини Бољевац за 2020. годину	9	24	Решење о измени Решења о именовану Изборне комисије Општине Бољевац	50
11	Одлука о усвајању Плана развоја директних и индиректних корисника буџета у општини Бољевац за 2020. годину	16	25	Решење о разрешењу и именовану члана Управног одбора Центра за социјални рад „Бољевац	50
12	Оперативни план одбране од поплава вода II реда на територији Општине Бољевац за 2020. годину	17	26	Решење о разрешењу и именовану члана Школског одбора Основне школе „9. српска бригада“ Бољевац	50
13	Одлука о усвајању Оперативног плана одбране од поплава вода II реда на територији општине Бољевац за 2020. годину	46	27	Годишњи Програм заштите, уређења и коришћења пољопривредног земљишта Општине Бољевац за 2020. годину	51
14	Одлука о допунама одлуке о организацији општинске управе општине бољевац	46	28	Годишњи програм заштите, уређења и коришћења пољопривредног земљишта Општине Бољевац за 2020. годину.	53

Издавач: Општина Бољевац, Општинска управа, Краља Александра бр. 24, 19370 Бољевац,
Тел/факс: +381 (0)30 463 412, 463 413, fax: +381 (0) 30 463 620, e-mail: uboljevac@open.telekom.rs; web site:

www.boljevac.org.rs

Уредник: Ана Опачић

1.

На основу члана 40. Статута општине Бољевац („Сл.лист општине Бољевац“, бр.2/2019), Скупштина општине Бољевац на седници одржаној 18. 05. 2020. године, донела је

О Д Л У К У

I

Даје се сагласност на Одлуку о привременој обустави извршења буџета, број 06-59/2020-II од 27. 03. 2020. године.

II

Ову Одлуку објавити у Службеном листу општине Бољевац.

СКУПШТИНА ОПШТИНЕ БОЉЕВАЦ

Број: 06-68 / 2020-I/2
Бољевац, 18. 05. 2020. године

ПРЕДСЕДНИК
СКУПШТИНЕ ОПШТИНЕ БОЉЕВАЦ
Слађан Ђимиш, с.р.

2.

На основу члана 33. и 35. Закона о јавном дугу (“Службени гласник РС“, број 61/05, 107/09, 78/11, 68/15, 95/2018 и 91/2019), члана 32. став 1. тачка 15. Закона о локалној самоуправи („Службени гласник РС“ бр. 129/07, 83/14, 101/16 и 47/2018) и члана 40. Статута Општине Бољевац („Службени лист Општине Бољевац“, бр. 2/2019), а по претходно прибављеној сагласности Министарства финансија - Управе за јавни дуг, бр. 401-00-01723/2020-03 од 15.04.2020. године, Скупштина Општине Бољевац на седници одржаној 18. 05. 2020. године, донела је

О Д Л У К У
О КРАТКОРОЧНОМ ЗАДУЖИВАЊУ ОПШТИНЕ
БОЉЕВАЦ ЗА ФИНАНСИРАЊЕ ТЕКУЋЕ
ЛИКВИДНОСТИ

Члан 1.

Општина Бољевац ће се задужити за финансирање текуће ликвидности у укупном износу од 15.000.000,00 динара, настале због неуравнотежености у јавним приходима и јавним расходима услед пандемије заразне болести COVID – 19.

Члан 2.

Општина Бољевац задужиће се код пословних банака под најповољнијим условима, с тим да се укупан износ задуживања мора вратити пре краја буџетске 2020. године и не може се рефинансирати или пренети у наредну буџетску годину.

Члан 3.

Задуживање из члана 1. ове Одлуке извршиће се закључивањем уговора са пословном банком.
Уговор из става 1. закључиће председник Општине Бољевац.

Члан 4.

Општина Бољевац је Одлуком о ребалансу буџета Општине Бољевац за 2020. годину предвидела средства

за благовремено и уредно измирење обавеза по закљученом уговору.

Члан 5.

За реализацију ове Одлуке задужује се Општинска управа Општине Бољевац - Одељење за финансије и пореску администрацију.

Члан 6.

Ова Одлука ступа на снагу наредног дана од дана објављивања.

СКУПШТИНА ОПШТИНЕ БОЉЕВАЦ

Број: 06-68 / 2020-I/4
Бољевац, 18. 05. 2020. Године

ПРЕДСЕДНИК
СКУПШТИНЕ ОПШТИНЕ БОЉЕВАЦ
Слађан Ђимиш, с.р.

3.

На основу члана 40. Статута Општине Бољевац („Службени лист Општине Бољевац“, бр. 2/2019), Скупштина Општине Бољевац на седници одржаној 18.05.2020. године, донела је

О Д Л У К У

I

Не доноси се Одлука о ребалансу буџета Општине Бољевац за 2020. годину и Кадровски план за 2020. годину.

II

Одлуку доставити: Одељењу за буџет и финансије и архиви.

Образложење

Општинско веће Општине Бољевац је дана 11.05.2020.године утврдило предлог Одлуке о ребалансу буџета Општине Бољевац за 2020. годину и Кадровског плана за 2020. годину, који је достављен Скупштини Општине Бољевац на даље разматрање и усвајање.

Савет за буџет и финансије Скупштине Општине Бољевац на седници одржаној 13.05.2020. године дао је мишљење и предложио Скупштини Општине Бољевац да усвоји предлог Одлуке о ребалансу буџета Општине Бољевац за 2020. годину и Кадровског плана за 2020. годину.

Чланом 41. тачка 2) Статута Општине Бољевац („Службени лист Општине Бољевац“, бр. 2/2019), прописано је да Скупштина Општине већином гласова од укупног броја одборника доноси буџет и усваја завршни рачун буџета.

На седници Скупштине Општине Бољевац која је одржана 18.05.2020. године од присутних 23 одборника, за усвајање је гласало 14 одборника, ниједан није био против и уздржан, те је одлучено као у диспозитиву ове одлуке.

СКУПШТИНА ОПШТИНЕ БОЉЕВАЦ

Број: 06-68/ 2020-I/3
Бољевац, 18.05.2020. године

ПРЕДСЕДНИК
СКУПШТИНЕ ОПШТИНЕ БОЉЕВАЦ
Слађан Ђимиш, с.р.

4

На основу члана 59. Закона о јавним предузећима ("Сл. гласник РС", бр. 15/2016 и 88/2019) и члана 40. Статута општине Бољевац („Сл.лист општине Бољевац", бр.2/2019), Скупштина општине Бољевац на седници одржаној 18. 05. 2020. године, донела је

О Д Л У К У

I

ДАЈЕ СЕ сагласност на Одлуку о усвајању Прве измене Програма пословања ЈКП Услуга Бољевац за 2020. годину, бр. 266 од 07. 05. 2020. године.

II

Ову Одлуку објавити у Службеном листу општине Бољевац.

СКУПШТИНА ОПШТИНЕ БОЉЕВАЦ

Број: 06-68 / 2020-I/5.1
Бољевац, 18. 05. 2020. године

ПРЕДСЕДНИК
СКУПШТИНЕ ОПШТИНЕ БОЉЕВАЦ
Слађан Ђимиш, с.р.

5

На основу члана 61. Закона о јавним предузећима ("Сл. гласник РС", бр. 15/2016 и 88/2019) и члана 40. Статута општине Бољевац („Сл.лист општине Бољевац", бр.2/2019), Скупштина општине Бољевац на седници одржаној 18. 05. 2020. године, донела је

О Д Л У К У

I

ДАЈЕ СЕ сагласност на Прву измену Програма коришћења буџетске помоћи - субвенција Јавног комуналног предузећа Услуга Бољевац за 2020. годину, бр. 264/3 од 07. 05. 2020. године.

II

Ову Одлуку објавити у Службеном листу општине Бољевац.

СКУПШТИНА ОПШТИНЕ БОЉЕВАЦ

Број: 06-68 / 2020-I/5.2
Бољевац, 18. 05. 2020. године

ПРЕДСЕДНИК
СКУПШТИНЕ ОПШТИНЕ БОЉЕВАЦ
Слађан Ђимиш, с.р.

6.

На основу члана 63. Закона о јавним предузећима ("Сл. гласник РС", бр. 15/2016 и 88/2019) и

година XIII Број 27

члана 40. Статута општине Бољевац („Сл.лист општине Бољевац", бр.2/2019), Скупштина општине Бољевац на седници одржаној 18. 05. 2020. године, донела је

О Д Л У К У

I

Даје се сагласност на Извештај о процени вредности имовине и капитала ЈКП Услуга Бољевац на дан 01. 01. 2019. године, број 940 од 31.12. 2019. године.

II

Ову Одлуку објавити у Службеном листу општине Бољевац.

СКУПШТИНА ОПШТИНЕ БОЉЕВАЦ

Број: 06-68 / 2020-I/6
Бољевац, 18. 05. 2020. године

ПРЕДСЕДНИК
СКУПШТИНЕ ОПШТИНЕ БОЉЕВАЦ
Слађан Ђимиш, с.р.

7.

На основу члана 61. Закона о јавним предузећима ("Сл. гласник РС", бр. 15/2016 и 88/2019) и члана 40. Статута општине Бољевац („Сл.лист општине Бољевац", бр.2/2019), Скупштина општине Бољевац на седници одржаној 18. 05. 2020. године, донела је

О Д Л У К У

I

Усваја се Програм коришћења буџетске помоћи - субвенција Јавног предузећа "Боговина" Бор за 2020. годину, број 14 од 08. 01. 2020. године.

II

Ову Одлуку објавити у Службеном листу општине Бољевац.

СКУПШТИНА ОПШТИНЕ БОЉЕВАЦ

Број: 06-68 / 2020-I/7
Бољевац, 18. 05. 2020. године

ПРЕДСЕДНИК
СКУПШТИНЕ ОПШТИНЕ БОЉЕВАЦ
Слађан Ђимиш, с.р.

8

ИЗВЕШТАЈ
О РЕАЛИЗАЦИЈИ ПЛАНА РАЗВОЈА
ДИРЕКТНИХ И ИНДИРЕКТНИХ КОРИСНИКА
БУЏЕТА ОПШТИНЕ БОЉЕВАЦ ЗА 2019. ГОДИНУ

I ТУРИЗАМ И УГОСТИТЕЉСТВО**1. ТУРИЗАМ****1.1 ТУРИСТИЧКА ОРГАНИЗАЦИЈА ОПШТИНЕ БОЉЕВАЦ**

У 2019. години, Туристичка организација општине Бољевац није реализовала планиране инвестиције због недостатка средстава.

библиотеци
републике) 22.000,00 дин(буџет

2. ДРУШТВЕНЕ ДЕЛАТНОСТИ

14.858,25 дин(буџет општине)

2.1 ОСНОВНО ОБРАЗОВАЊЕ И ВАСПИТАЊЕ

287,00 дин(донације)

Основно образовање и васпитање у општини реализује се преко 3 основне школске установе:

2.1.1 ОСНОВНА ШКОЛА "9. СРПСКА БРИГАДА" БОЉЕВАЦ

Основна школа «9.српска бригада» Бољевац је у 2019.години реализовала следеће инвестиције:

Ситан инвентар

Грађевински објекти

- Капитално одржавање –Израда пројекта ИТ и ТТ инсталација за адаптацију зграде нове школе
 - Пројектна документација 49.200,00 дин.(буџет општине)

- Шоље 1.814,40 дин.(донације)
 - Застава 3.096,00 дин.(буџет општине)
 - Индукциона плоча 5.499,00 дин.(буџет општине)
 - Струњаче 11.405,00 дин.(буџет општине)
- 3.195,00 дин.(донације)

Опрема

- Рачунарска опрема- 39.980,00
 - Лаптоп 39.980,00 дин.(буџет општине)
- Опрема за образовање- 422.590,00
 - Беле табле 73.720,00 дин.(буџет општине)
 - Копир апарат 2.600,00 дин.(донације)
- 85.990,00 дин.(буџет општине)
- Намештај(клупе,столице, шведска клупа, катедре) 260.280,00 дин.(буџет општине)
- Моторна опрема- 21.819,00
 - Моторна косилица 10.000,00 дин.(буџет општине)
 - Вреће за седење 11.819,00 дин.(донације)

- Остале некретнине и опрема- 16.730,00
 - Вреће за седење 16.730,00 дин.(буџет општине)

- Књиге у библиотеци- 37.145,25

2.1.2 ОСНОВНА ШКОЛА "БОРЂЕ СИМЕОНИЋ" ПОДГОРАЦ

ОШ „Борђе Симеонић“ Подгорац у 2019. години реализоване су следеће инвестиције:

1. Опремање школе рачунарима и пратећом опремом, (набављено је 5 лаптопова, један штампач и три уређаја за бежићан интернет у школи), вредност инвестиције је 150.000,00 динара, средства из буџета општине.

2.1.3 ОСНОВНА ШКОЛА "ЂУРА ЈАКШИЋ" СУМРАКОВАЦ

Основна школа „Ђура Јакшић“ Сумракопвац, није реализовала планиране инвестиције за 2019. годину, због недостатка новчаних средстава.

2. 2. СРЕДЊЕ ОБРАЗОВАЊЕ

2.2.1 СРЕДЊА ШКОЛА "НИКОЛА ТЕСЛА" БОЉЕВАЦ

У 2019. години Средња школа “Никола Тесла” Бољевац реализовала је следеће инвестиције:

1. Опремање школе информационо – технолошким средствима:
 - 1 пројектор у кабинету Српског језика,
 - 2 рачунара у кабинету Информатике,
 - 2 рачунара и један монитор за потребе евиденције у ес Дневнику,
 - 1 монитор за библиотеку.
 Вредност инвестиције је 179.593,00 динара, из буџета општине,
 Време реализације: септембар 2018. - август 2019. године.

2.3 ДРУШТВЕНА БРИГА О ДЕЦИ

2.3.1 ПРЕДШКОЛСКА УСТАНОВА "НАША РАДОСТ" БОЉЕВАЦ

Делатност Установе се одвијала у оквиру сталних облика рада :

целодневног, полудневног, припремног предшколског програма, неге, превентивне заштите и повремених облика рада.

У 2019. години сарадња са родитељима, установама из области образовања, културе, здравства и социјалне заштите била је садржајна и успешна.

Развојни план за 2019	Реализација плана за 2019	Вредност радова
1. Замена опреме Планирано - 400.000,00 дин.	Од планираних набавки опреме само су: - набављена рерна за потребе кухиње, столови ис толичице за трпезарију, набављени касетофони за потребе васпитних група.	сред. буџета - 350.810,00 динара
5. Текуће одржавање објекта и опреме Планирано - 560.000,00 дин.	Поред редовног одржавања (замена славина, водокотлића, лавабоа, бојлера, одржавање водовodne и канализационе мреже, сервисирање клима, поправке опреме) проширена је трпезарија за 25 места, урађена је изолација на сали која је на спрату.	сред. буџета 560.400,00 динара
Пројекат за енергетску ефикасност- није било предвиђено планом	Пројекат за енергетску ефикасност, а за потребе конкурса код донора.	сред. буџета 495.000,00 динара

До реализације неких планираних инвестиција није дошло због недостатка финансијских средстава.

2.3.2. ЦРВЕНИ КРСТ

У 2019. години Црвени Крст Бољевац није реализовао планиране инвестиције због недостатка средстава.

2.4 КУЛТУРА

2.4.1 КУЛТУРНО-ОБРАЗОВНИ ЦЕНТАР БОЉЕВАЦ

У 2019. години Културно-образовни центар Бољевац је реализовао следеће инвестиције:

- Опремање биоскопске сале КОЦ-а аудиовизуелном опремом и сценским мобилијаром, вредност инвестиције је 10.000.000,00 динара, 8.000.000,00 динара је обезбеђено од Министарства културе и информисања РС, а 2.000.000,00 динара је обезбеђено из буџета општине.

2.5 ФИЗИЧКА КУЛТУРА

2.5.1. СПОРТСКИ САВЕЗ ОПШТИНЕ БОЉЕВАЦ

Спортски савез општине Бољевац у 2019. години није имао никаква инвестивциона улагања.

2.6 СОЦИЈАЛНА ЗАШТИТА

Активност социјалне заштите становништва на територији општине обезбеђује Центар за социјални рад.

2.6.1. ЦЕНТАР ЗА СОЦИЈАЛНИ РАД БОЉЕВАЦ

У 2019. години Центар за Социјални рад Бољевац нје реализовао активности.

3. ЗДРАВСТВЕНА ЗАШТИТА

3.1. ДОМ ЗДРАВЉА БОЉЕВАЦ

Дом здравља Бољевац, у складу са Планом мреже здравствених установа, обавља здравствену делатност на примарном нивоу на подручју општине Бољевац која обухвата:

- 1) Заштиту и унапређење здравља, спречавање и рано откривање болести, лечење, рехабилитацију болесних и повређених,
- 2) Превентивну здравствену заштиту групација становништва изложених повећаном ризику обољења и осталих становника, у складу са посебним програмом превентивне здравствене заштите,
- 3) здравствено васпитање и саветовање за очување и унапређење здравља,
- 4) Спречавање, рано откривање и контролу малигних болести,
- 5) Спречавање, откривање и лечење болести уста и зуба,
- 6) Патронажне посете, лечење и рехабилитацију у кући,
- 7) Хитну медицинску помоћ и санитетски превоз,
- 8) Заштиту менталног здравља,
- 9) Палијативно збрињавање,
- 10) Друге послове утврђене Законом.

Нису доставили Извештај о реализацији плана развоја за 2019. годину.

4. КОМУНАЛНО СТАМБЕНА ОБЛАСТ

4.1 ЈКП УСЛУГА БОЉЕВАЦ

У 2019. години ЈКП Услуга није планирала никаква инвестивциона улагања.

4.2 ЈП "БОГОВИНА" БОР

У 2019. години ЈП „Боговина“ Бор реализовала је следеће инвестиције:

1. У току је завршна фаза израде пројектно - техничке документације хидролошког мерног профила на реци Црни Тимок.

5. ОПШТИНСКА УПРАВА

У току 2019. године у Општинској управи Општине Бољевац су реализоване следеће инвестиције:

1. Набавка канцеларијског материјала, вредност инвестиције је 800.000,00 динара из буџета општине,
2. Набавка материјала за насипавање пута, вредност инврстиције је 1.000.000,00 динара из буџета општине,

3. Набавка цеви за пропусте, вредност радова је 800.000,00 динара из буџета општине,
4. Поправка јавне расвете, вредност радова је 3.000.000,00 динара из буџета општине,
5. Набавка контејнера, вредност инвестиције је 1.020.000,00 динара из буџета општине,
6. Набавка грађевинског материјала за интерно расељена лица, вредност инвестиције је 760.000,00 динара из буџета општине,
7. Опремање мултифункционалне сале КОЦ-а осветљењем, озвучењем и пројекционом техником, вредност инвестиције је 8.000.000,00 динара из буџета општине,
8. Набавка фотографске опреме за систем техничке заштите, вредност инвестиције је 2.000.000,00 динара из буџета општине,
9. Набавка рачунарске опреме, вредност инвестиције је 651.000,00 динара из средстава међуопштинске сарадње,
10. Набавка шљунка, вредност инвестиције је 1.500.000,00 динара из буџета општине,
11. Пројекат за атмосферску канализацију у Валакоњској улици, вредност инвестиције је 350.000,00 динара из буџета општине,
12. Одржавање софтвера за ЛПА, вредност инвестиције је 820.000,00 динара из буџета општине,
13. Геодетске услуге, вредност инвестиције је 3.000.000,00 динара из буџета општине,
14. Израда пројектне документације за улице на Ртњу, вредност инвестиције је 800.000,00 динара из буџета општине,
15. Израда пројектне документације за асфалтирање између села и насеља Боговина, вредност инвестиције је 400.000,00 динара из буџета општине,
16. Услуга одржавања атарских путева, вредност инвестиције је 11.000.000,00 динара из буџета општине,
17. Израда пројектне документације за пут кроз Пољанице у селу Криви Вир, вредност инвестиције је 400.000,00 динара из буџета општине,
18. Израда плана детаљне регулације за насеље караула, вредност инвестиције је 1.500.000,00 динара из буџета општине,
19. Пројекат измештања бандера у кругу Агромеханике, вредност инвестиције је 613.000,00 динара из буџета општине,
20. Израда пројекта секундарне водоводне мреже у селу Подгорац, вредност инвестиције је 1.800.000,00 динара из буџета општине,
21. Израда пројекта за водовод у Добрујевцу, вредност инвестиције је 400.000,00 динара из буџета општине,
22. Услуга одржавања стадиона, вредност инвестиције је 2.900.000,00 динара из буџета општине,
23. Дезинсекција жаришта у општини Бољевац, вредност радова је 1.000.000,00 динара из буџета општине,
24. Пројекат препарцелације за насеље Ртањ, вредност инвестиције је 800.000,00 динара из буџета општине,
25. Израда пројекта ремедијације „Обла“, вредност инвестиције је 5.250.000,00 динара из буџета општине,
26. Израда пројектне документације за израду кабловског вода 1кв до 500 м трасе, вредност инвестиције је 282.576,00 динара из буџета општине,
27. Израда пројектне документације за остале улице на Ртњу, вредност инвестиције је 551.000,00 динара из буџета општине,
28. Изнајмљивање трактора и тракторске машине за равнање и сабијање атарских путева, вредност инвестиције је 3.600.000,00 динара из буџета општине,
29. Надзор над грађевинским радовима на реконструкцији школе „Ђорђе Симеонових“ у Подгорцу, вредност инвестиције је 1.800.000,00 динара из буџета општине,
30. Надзор на радовима реконструкције улице у туристичком насељу Ртањ, вредност инвестиције је 250.000,00 динара из буџета општине,
31. Пројекат аутоматизације водног система у Подгорцу, вредност инвестиције је 1.300.000,00 динара из буџета општине,
32. Анализа постојећег стања канализације, вредност инвестиције је 2.000.000,00 динара из буџета општине,
33. Израда елабората геодетског обележавања, вредност инвестиције је 480.000,00 динара из буџета општине,
34. Израда кишне канализације са сливницима у селу Лукову, вредност радова је 500.000,00 динара из буџета општине,
35. Радови на изградњи канализационог система на десној обали реке Арнауте-Фаза 1, вредност радова је 16.894.000,00 динара из буџета општине,
36. Копање кабловског канала и враћање у првобитно стање, вредност радова је 1.617.576,00 динара из буџета општине,
37. Радови на замени подс у Дому културе у селу Бољевцу, вредност радова је 600.000,00 динара из буџета општине,
38. Радови на фасади у бивше школе у селу Мирову, вредност радова је 400.000,00 динара из буџета општине,
39. Радови на одржавању Дома културе у селу Подгорац – Тимок, вредност радова је 400.000,00 динара из буџета општине,
40. Радови на одржавању Дома културе у селу Оснић Букову, вредност радова је 600.000,00 динара из буџета општине,
41. Радови на Дому културе у селу Добро Поље, вредност радова је 1.000.000,00 динара из буџета општине,
42. Радови на покривању бине у селу Валакоње Буково, вредност радова је 1.200.000,00 динара из буџета општине,
43. Радови на одржавању Дома културе у селу Мали Извор, вредност радова је 1.200.000,00 динара из буџета општине,
44. Радови на крпљењу ударних рупа, вредност радова је 1.200.000,00 динара из буџета општине,
45. Радови на путу у Врбовцу, вредност радова је 1.000.000,00 динара из буџета општине,

46. Радови на изградњи водовода у селу Подгорац, вредност радова је 21.294.000,00 динара з буџета општине,
47. Радови на замени паркета у спортској хали, вредност радова је 1.200.000,00 динара из буџета општине,
48. Радови на изградњи игралишта у селу Боговина, вредност радова је 1.200.000,00 динара из буџета општине,
49. Изградња потпорног зида за фудбалски терен у селу Оснић, вредност радова је 1.200.000,00 динара из буџета општине,
50. Радови на одржавању објекта „Шеки“, вредност радова је 4.000.000,00 динара из буџета општине,
51. Радови на прикључку електричне енергије за објекте на Ртњу, вредност радова је 280.000,00 динара из буџета општине,
52. Реконструкција улице у туристичком насељу Ртањ, вредност радова је 9.000.000,00 динара из буџета општине,
53. Радови на одржавању Дома културе у селу Луково, вредност радова је 1.000.000,00 динара из буџета општине,
54. Радови на одржавању Дома културе у селу Савинац, вредност радова је 500.000,00 динара из буџета општине,
55. Радови на одржавању Дома културе у селу Илино, вредност радова је 600.000,00 динара из буџета општине,
56. Радови на проширењу спортског терена у ромском насељу у Бољевцу, вредност радова је 400.000,00 динара из буџета општине,
57. Изградња пумпне станице у Зајечарској улици, вредност радова је 900.000,00 динара из буџета општине,
58. Спајање резервоара и цевовода Подгорац 1, вредност радова је 2.903.160,00 динара из буџета општине,
59. Израда дела канализације у Валакоњској улици, вредност радова је 1.950.000,00 динара из буџета општине,
60. Радови на прикључку канализационе мреже у улици Милутина Миланковића у Бољевцу, вредност радова је 820.000,00 динара из буџета општине,
61. Радови на атмосферској канализацији у селу Боговина, вредност радова је 250.000,00 динара из буџета општине,
62. Радови на атмосферској канализацији у Рударској улици, вредност радова је 600.000,00 динара из буџета општине,
63. Радови на атмосферској канализацији у улици Слободана Радосављевића Уче, вредност радова је 500.000,00 динара из буџета општине,
64. Радови на атмосферској канализацији у Обилићевој улици, вредност радова је 600.000,00 динара из буџета општине,
65. Радови на прикључењу канализације у Кучајској и Рударској улици у Бољевцу, вредност радова је 900.000,00 динара из буџета општине,
66. Радови на одржавању Дома културе у селу Валакоњу, вредност радова је 500.000,00 динара из буџета општине,

67. Радови на потпорном зиду у селу Добрујевац, вредност радова је 600.000,00 динара из буџета општине,
68. Радови на сређивању тротоара у центру Бољевца, вредност радова је 300.000,00 динара из буџета општине,
69. Радови на санацији димњака у улици Солунских Бораца у Бољевцу, вредност радова је 680.000,00 динара из буџета општине,
70. Радови на изградњи канализационе мреже у Валакоњској улици, вредност радова је 5.050.000,00 динара из буџета општине.

6. РЕАЛИЗАЦИЈА ПРОГРАМА РАЗВОЈА МЕСНИХ ЗАЈЕДНИЦА

БАЧЕВИЦА

У 2019. години МЗ Бачевица реализовала је следеће инвестиције:

1. Куповина ситног инвентара (11 столова и 22 клупе) за потребе МЗ, вредност инвестиције је 149.930,00 динара из буџета општине.

БОГОВИНА – село:

У 2019. години МЗ Боговина село реализовала је следеће инвестиције:

1. Асфалтирање школског дворишта – вредност 1.200.000,00 динара из буџета општине.

БОГОВИНА – насеље :

У 2019. години МЗ Боговина насеље реализовала је следеће инвестиције:

1. Насипавање дела пута ризлом што повезује Боговину насеље и Боговину село у дужини од 250м и ваљање ваљком истог;
2. Насипавање и ваљање улица у Боговини насељу у дужини од по 30м;
3. Крпљење ударних рупа у дужини од 20м. Средства која су утрошена за ову инвестицију су 200.000,00 динара из буџета општине.

ВАЛАКОЊЕ:

МЗ Валакоње у 2019. години није реализовала планиране инвестиције.

КРИВИ ВИР:

Током 2019. године МЗ Криви Вир је реализовала следеће инвестиције:

1. Изградња нове бине у Дому културе,
2. Насипавање сеоских путева ризлом,
3. Уређење путева, крчење шибља,
4. Комунално уређење села.

ВРБОВАЦ:

У 2019. години МЗ Врбовац је реализовала следеће инвестиције:

1. Асфалтирање дела пута у вредности од 1.000.000,00 динара из буџета општине.

ДОБРО ПОЉЕ:

У току 2019. године МЗ Добро Поље је реализовала следеће инвестиције:

1. Санација Дома културе (реновирано зидови, глетовани и крчени, спуштен плафон,

- постављена нова расвета у сали Дома, вредност радова је 700.000,00 динара избуџета општине,
2. Поправљена и дорађена ограда око школске авлије, намештене капије на огради, вредност радова је 69.000,00 динара из буџета општине,
 3. Насипавање атарског пута из села до реона „Старчев брег“ у дужини од око 2 км, насипан је такође пут из села до краја трасе у реону „прекостење“ у дужини од око 5км, постављене пропусне цеви на истом, и насипана два крака на реону пута „Облози“ у дужини од око 700 метара, копање канала поред реонских путева,
 4. Набављен материјал за насипавање реонских путева у реону „Прекостење“,
 5. Насипавање пропалих делова пута на територији села ризлом, вредност радова је 120.000,00 динара из буџета општине,
 6. Осветљавање трасе пута у реону „Облози“, вредност радова 3.000,00 динара из буџета општине.

ДОБРУЈЕВАЦ:

У току 2019. године МЗ Добрујевац је реализовала следеће инвестиције:

1. Санација атарских путева,
2. Замена пропусница и чишћење канала поред пута.

ИЛИНО:

У току 2019. године МЗ Илино је реализовала следеће инвестиције:

1. Уређење сале Дома културе,
2. Завршена реконструкција крова Дома културе са заменом новог црепа,
3. Набавка ризле за насипавање путева која ће се реализовати у овој години.

ЈАБЛАНИЦА:

Током 2019. године, МЗ Јабланица је реализовала следеће инвестиције:

1. Поправка локалних некатегорисаних путева,
2. Уређење гробља,
3. Комунално уређење села,
4. Адаптација зграде у селу.

ЛУКОВО:

Током 2019. године, МЗ Луково није реализовала планиране инвестиције.

МАЛИ ИЗВОР:

У 2019. години МЗ Мали Извор је реализовала следеће инвестиције:

1. Замењена је столарија на Дому културе,
2. Насипано је око 4 км сеоских путева ризлом,
3. Започети су радови на уређењу подрума у склопу Дома културе,
4. Започети су радови на сређивању омладинске просторије,
5. Набављено је 200 комплета прибора (кашике, виљушке, ножеви) за Дом културе,
6. Осветљен је пут ка планони у дужини од 9км.,

РТАЊ:

У 2019. години МЗ Ртањ је реализовала следеће инвестиције:

1. Куповина намештаја за потребе просторија МЗ, вредност инвестиције је 29.480,00 динара из буџета општине.

РУЈИШТЕ:

У 2019. години МЗ Рујиште није реализовала планиране инвестиције.

САВИНАЦ:

У 2019. години МЗ Савинац је реализовала следеће инвестиције:

1. Куповина расхладних витрина, вредност инвестиције је 98.985,25 динара из буџета општине,

СУМРАКОВАЦ:

У 2019. години МЗ Сумраковац је реализовала следеће активности:

1. Изградња сеоског водовода на територији МЗ Сумраковац,
2. Куповина старе зграде самоуслуге од Задружног савеза Србије, реновирање исте,
3. Асвалтирање дела пута од раскрснице до школског дворишта у дужини од 100 m (сређивање канала – банке).

МИРОВО:

У 2019. години МЗ Мирово није реализовала планиране инвестиције.

ОСНИЋ:

У 2019. години МЗ Оснић није реализовала планиране инвестиције.

ОСНИЋ ТИМОК:

У МЗ Оснић – Тимок у току 2019. године реализовала је следеће инвестиције:

1. Делимична бетонажа испред зграде Дома културе, вредност радова је 300.000,00 динара из буџета општине,
2. Довежено је 4 камиона прљавог шљунка за тампон бетонаже.

ОСНИЋ БУКОВО:

МЗ Оснић Буково је у 2019. години реализовала следеће инвестиције:

1. Замењене су подне плочице, и расвета у сали Дома културе, вредност радова је 600.000,00 динара из буџета општине,
2. Реновирање просторије у оквиру Дома бивши „Бифе“ пензионера (зидови, електроинсталација, расвета), набавка материјала за израду клупа и израда истих, вредност радова је 130.000,00 динара и буџета општине,
3. Насипавање и одржавање атарских путева.

ПОДГОРАЦ:

МЗ Подгорац од планираних активности у 2019. години реализовала је следеће инвестиције:

1. Наставак изградње примарне водоводне мреже и инсталација другог резервоара,
2. Изградња мокрог чвора код Дома културе (без септичке јаме, канализације и прикључења на водовод),
3. Изградња надстрешнице на локацији ваља рнж.

О Д Л У К У

ПОДГОРАЦ – ТИМОК

У 2019 . години МЗ Подгорац-Тимок је реализовала следеће инвестиције:

1. Насипавање атарских путева. Због недостатка средстава поједине капиталне инвестиције планиране Планом развоја МЗ Подгорац – Тимок за 2019. годину нису реализоване.

БОЉЕВАЦ-село:

У 2019. години месна заједница Бољевац –село реализовала је следеће инвестиције:

1. Уређење атарских путева на подручју месне заједнице у вредности од 180.000,00 динара из буџета општине,
2. Бетонирање сале Дома културе, вредност инвестиције је 600.000,00 динара из буџета општине,
3. Куповина материјала за спомен обележје, вредност инвестиције је 46.000,00 динара из буџета општине,
4. Насипавање сеоског пута са 50 кубика ризле.

БОЉЕВАЦ-град:

У 2019. години месна заједница Бољевац - град је реализовала следеће инвестиције:

1. Реконструкција пешачког моста у вртићу,
2. Обележавање спортских терена у вртићу,
3. Поправка оgrade око тениског терена,
4. Урађена је канализација у делу Валакоњске улице,
5. Замена уличне решетке у улици 9. Српске бригаде.

ВАЛАКОЊЕ БУКОВО:

У 2019 . години МЗ Валакоње Буково је реализовала следеће инвестиције:

1. Покривена бина гвозденом конструкција, вредност радова је 1.200.000,00 динара из буџета општине,
2. Набављене и уграђене бетонске цеви на пропусте, вредност радова је 66.000,00 динара из буџета општине,
3. Уграђена улазна врата на сали Дома културе, вредност радова је 85.056,00 динара из буџета општине,
4. Куповина ситног инвентара (прибора за исхрану), вредност инвестиције је 24.435,00 динара из буџета општине.

СКУПШТИНА ОПШТИНЕ БОЉЕВАЦ

Број: 06 –68 / 2020-I/8.1
Бољевац, 18. 05. 2020.године

ПРЕДСЕДНИК
СКУПШТИНЕ ОПШТИНЕ БОЉЕВАЦ
Слађан Ђимиш, с.р.

9.

На основу члана 40. Статута општине Бољевац (" Сл. лист општине Бољевац ", бр. 2/2019), Скупштина општине Бољевац на седници одржаној 18. 05. 2020. године, донела је

I

Усваја се Извештај о реализацији Плана развоја директних и индиректних корисника буџета општине Бољевац за 2019. годину.

II

Закључак доставити: Општинској управи и архиви.

СКУПШТИНА ОПШТИНЕ БОЉЕВАЦ

Број: 06-68 / 2020-I/8.1
Бољевац, 18. 05. 2020. године

ПРЕДСЕДНИК
СКУПШТИНЕ ОПШТИНЕ БОЉЕВАЦ
Слађан Ђимиш, с.р.

10

**ПЛАН РАЗВОЈА
ДИРЕКТНИХ И ИНДИРЕКТНИХ КОРИСНИКА
БУЏЕТА У ОПШТИНИ БОЉЕВАЦ ЗА 2020.
ГОДИНУ**

I. УВОДНИ ДЕО

Општина Бољевац простира се у источној Србији, на простору северног дела планинског масива, у долини Црног Тимока на површини од 827 км². Њена територија географски припада источној Србији, историјски Тимочној крајини, а административно Зајечарском округу. Окружена је општинама Бор, Сокобања, Ражањ, Параћин, Деспотовац, Зајечар и Књажевац. Скоро са свих страна општина је затворена планинским венцима: са севера и северозапада Кучајским планинама и Маљеником, са југа гребенима Самањца, Ртња, Тумбе и Слемена, са истока огранцима Тупижнице. Једино је према североистоку, долином Црног Тимока и ниским побрђем широко отворена.

Захваљујући планинама, брдима и површинама, испресецаним бројним речним долинама, рељеф општине у основи има планински карактер. Највећи део територије општине Бољевац има карактер висоравни између Ртња и падина Маљеника која се долином Црног Тимока спушта према Зајечару.

Најмаркантнију тачку у рељефу (брдско-планинска) представља планина Ртањ и слив Црног Тимока са доста плодним земљиштем.

И поред доминантно брдско-планинског терена, општина Бољевац је добро саобраћајно повезана. Преко њене територије пролази важан магистрални путни правац од Параћина, односно ауто пут Београд – Ниш, за Зајечар и путни правци Бољевац-Алексинац и Бољевац-Књажевац.

Разноврсни педолошки састав земљишта допринео је правом богатству биљног света (флоре) што чини општину природним резерватом и «природном лабораторијом».

У општини живи и ради 12.994 становника по подацима из пописа 2011. године, распоређених у 25 месне заједнице и то: 22 сеоских, једна туристичка, једна рударска и једна градска месна заједница. Просечна густина насељености знатно је испод критичне границе

са 16 становника на km², што Бољевац сврстава у ретко насељене општине. Кретање становништва на подручју општине Бољевац, поред апсолутног смањења становништва, карактеришу три основне детерминанте: низак наталитет, повећање стопе морталитета и миграциони процеси. Сва насеља, бележе интензиван одлив становништва. Основно обележје демографских кретања општине Бољевац јесте низак природни прираштај, у смислу да више није осигурана ни проста репродукција становништва.

Старосна структура становништва Бољевца све више има карактеристике « регресивног », односно старијег типа становништва. Запослено становништво чини само 38% (4997 према последњем попису) од укупне популације. Више од 50% становништва (52%) се бави пољопривредом (укључујући шумарство и риболов) (2599 према последњем попису). Нешто значајнији проценат становништва се бави рударством (око 200, односно ≈4%) и производњом (491, односно ≈10%). Незапослено становништво чини 5.6% (719, према последњем попису) од укупног становништва, односно скоро 13% економски активног становништва.

Програм развоја који је дат у овом тексту садржи развојне програме директних и индиректних корисника буџетских средстава, односно организација и установа чији је оснивач Општина Бољевац.

1. ТУРИЗАМ И УГОСТИТЕЉСТВО

1.1. ТУРИСТИЧКА ОРГАНИЗАЦИЈА ОПШТИНЕ БОЉЕВАЦ

1. Стратешко планирање

Туристичка организација општине Бољевац је и до ове године реализовала своје активности по основу запланираног програма рада. Пошто је неопходно да свака организација која се јавља на државне и европске конкурсе, са идејом да обезбеди средства за реализацију појединих пројеката, има стратешки план развоја туризма, Туристичка организација општине Бољевац ће изградити Стратешки план развоја туризма на територији Општине Бољевац који ће се уједно усагласити са општом Стратегијом одрживог развоја Општине Бољевац за период од десет година (2012-2022).

2. Програмско инвестирање

У 2020. години туристичка организација општине Бољевац планира следеће инвестиције:

1. Пројекат: Изградња пута од Дирекције рудника „Боговина“ до заштићеног природног добра „Боговинска пећина“, вредност радова је 6.000.000,00 динара, средства обезбеђена од Министарства трговине, туризма и телекомуникација;
2. Пројекат: Изградња и постављање туристичке сигнализације, вредност радова 2.500.000,00 динара, средства обезбеђена од Министарства трговине, туризма и телекомуникација.

II. ДРУШТВЕНЕ ДЕЛАТНОСТИ

2. ОСНОВНО ОБРАЗОВАЊЕ И ВАСПИТАЊЕ

Основно образовање и васпитање у општини Бољевац реализује се преко 3 основне школске установе

2.1. ОСНОВНА ШКОЛА „9 СРПСКА БРИГАДА“ БОЉЕВАЦ

Основна школа у Бољевцу почела је са радом школске 1841/42. године. Октобра 1918. приликом повлачења аустријске војске зграда школе је запаљена и том приликом изгорела је до темеља. Почетком школске 1923/24. године завршена је градња нове основне школе и тај свој облик она је задржала до данашњих дана. За време другог светског рата зграда школе је претрпела знатна оштећења, после рата извршена је реконструкција. Годинама иза рата школа је повремено обнављана, а 2006. године уз помоћ Министарства просвете и спорта, Скупштине општине Бољевац и донатора фасада школе је потпуно обновљена.

Школске 2012/2013. године Основна школа „9. српска бригада“ у матичној школи рад се одвија у две смене. Поред матичне школе настава се реализује и у 10 реонских одељења, то су углавном неподељене школе и комбинована одељења. Сам рад у таквим школама је тежак, школске зграде су старе, руиниране, без воде и мокрих чворова у склопу зграде, али и као такве су неопходне јер су села удаљена од матичне школе. Разлог за њихово постојање је и што деца млађег узраста матичне школе раде у поподневној смени, па би деца из издвојених одељења било онемогућено да похађају наставу.

Основна школа „9. српска бригада“ реализује наставу у Бољевцу у 3 засебна објекта:

1. стара школска зграда (рад у две смене),
2. нови објекат у чијем склопу су кухиња, трпезарија, 4 учионице и котларница,
3. спортска хала у којој се реализују часови физичког васпитања.

Стара школска зграда има: 10 кабинета, наставничку канцеларију, канцеларију директора, канцеларију секретара, канцеларију педагога, канцеларију рачуноводства, канцеларију логопеда, медијатеку, библиотеку, чајну кухињу, радионице за реализовање техничког образовања, радионице за поправку школског инвентара, магацински простор и гаражу. Реонска одељења: Бачевица, Валакоње, Валакоње Буково, Добрујевац, Добро Поље, Илино, Јабланица, Луково, Мали Извор и Рујиште.

Основна школа „9. српска бригада“ у Бољевцу има стручан кадар који је у раду са ученицима показао завидне резултате на општинским и окружним такмичењима. Велики број наставника и стручних сарадника учествоваће на стручним семинарима поводом реформе школства и личног усавршавања.

Планиране инвестиције и радови у 2020. години

1. Набавка опреме за образовање, науку, културу и спорт, вредност инвестиције је 500.000,00 динара, 400.000,00 динара из буџета општине, а 100.000,00 динара из других донација,

- Набавка књига у библиотеци, вредност инвестиције је 25.000,00 динара, 15.000,00 динара из буџета општине, а 10.000,00 динара из других донација,
- Адаптација зграде нове школе, вредност радова је 40.000.000,00 динара из буџета Републике Србије,
- Ангажовање стручног надзора, вредност инвестиције је 50.000,00 динара из буџета општине,
- Израда пројектне документације, вредност инвестиције је 1.000,00 динара из буџета општине.

2.2. ОСНОВНА ШКОЛА „ЂОРЂЕ СИМЕОНИЋ“ ПОДГОРАЦ

Основна школа "Ђорђе Симеоновић" у Подгорцу је једна од најстаријих основних школа у Србији. Од постанка па до 1941. године школа је радила у више зграда које су биле неподесне за извођење редовне наставе и од слабог материјала. Из године у годину створени су све повољнији услови рада. Настава се изводи кабинетски. Изграђена је нова кухиња, уведено је централно грејање у школи и кухињи, замењен је патос паркетом у свим учионицама матичне школе и у издвојеним одељењима. Изграђено је забавиште, нова котларница, модернизована фискултурна сала, реновиран су ходници у матичној школи који су поплочани керамичким плочицама, реновирана је цела школска зграда у Боговини насељу и реновирана фасада школске зграде у Боговини селу, оспособљен је део школске зграде који је био склон рушењу у Подгорцу, дограђен санитарни чвор реновирана фасада и столарија у школи и ђачкој кухињи, адаптирани простори за потребе Ученичке задруге.

Планиране инвестиције и радови у 2020. години

- Санација школске зграде у Подгорцу, терена око школе, вредност радова је 75.000.000,00 динара из канцеларије за управљање јавним улагањима,
- Опремање школе рачунарима и пратећом опремом, вредност инвестиције је 200.000,00 динара из буџета општине,
- Санација крова на згради школе у издвојеном одељењу Боговина село, вредност радова је 5.500.000,00 динара из буџета општине и од донација потенцијалних донатора,
- Набавка возила са 7 седишта, вредност инвестиције је 500.000,00 динара из буџета општине,
- Асвалтирање игралишта у Боговини насеље, вредност радова је 1.000.000,00 динара из буџета општине.

2.3. ОСНОВНА ШКОЛА „ЂУРА ЈАКШИЋ“ СУМРАКОВАЦ

Школа се налази у селу Сумраковац, на територији општине Бољевац. Поседује довољан број просторија за реализацију наставних и ваннаставних активности али је неопходна реконструкција истих јер су школске зграде старе и дотрајале, осим у истуреним одељењима у Савинцу и Оснић Букову. У матичној школи обновљени су санитарни чворови и саграђена летња учионица. Због недовршених радова на спортској сали ученици користе

спортски терен за реализацију часова физичког васпитања.

Испред школске зграде у матичној школи постоји травната површина, па ученици своје слободно време проводе у парку. У близини школе нема институција за културу (позориште, биоскоп, галерије...). Естетско уређење школског простора је задовољавајуће. Учионице су у добром стању и редовно се одржавају. Улажући велики напор помоћно особље води бригу о ентеријеру, спољашњем изгледу зграде и школског дворишта.

Планиране инвестиције у 2020. години:

- Сређивање грејне мреже, вредност радова је 250.000,00 динара из буџета општине.

3. СРЕДЊЕ ОБРАЗОВАЊЕ

3.1. СРЕДЊА ШКОЛА „НИКОЛА ТЕСЛА“ БОЉЕВАЦ

Квалитетно образовање и васпитање омогућава стицање језичке, математичке, научне, уметничке, културне, здравствене, еколошке и информатичке писмености које су неопходне за живот у савременом и сложеном друштву.

Развијање знања, вештина, ставова и вредности које оспособљавају ученика да успешно задовољава сопствене потребе и интересе, развија сопствену личност и потенцијале, поштује друге особе и њихов идентитет, потребе и интересе, уз активно и одговорно учешће у економском, друштвеном и културном животу и допринос демократском, економском и културном развоју друштва.

Средња школа „Никола Тесла“ Бољевац образује ученике из следећих области:

Подручје рада	Образовни профил	Трајање образовања
Гимназија	општи тип	4 године
Машинство и обрада метала	Оператер машинске обраде – бравар – заваривач	3 године
Машинство и обрада метала	Техничар за компјутерско управљање	4 године
Трговина, туризам и угоститељство	Туристичко – хотелијарски техничар	4 године
Шумарство и обрада дрвета	Шумарски техничар	4 године

Планирани радови у 2020. години:

Назив активности	Циљ	Време	Носиоци	Одговорност
1. Замена крова на згради машинске радионице и котларнице	Побољшање услова за рад у машинској радионици и котларници	2019/20. година	- Министарство просвете, науке и технолошког развоја - Локална самоуправа	- локална самоуправа - управа школе

Вредност радова у динарима: 7.346.245,60 динара

Извор средстава за реализацију: Министарство просвете, науке и технолошког развоја ће обезбедити 7.171.245,60

Учешће локалне самоуправе: 175.000,00 динара

4. ДРУШТВЕНА БРИГА О ДЕЦИ

4.1. ПРЕДШКОЛСКА УСТАНОВА „НАША РАДОСТ“ БОЉЕВАЦ

ДЕЛАТНОСТ :

Делатност Установе се одвија у оквиру сталних облика рада: целодневни, полудневни, припремни предшколски програм и повремених облика рада (енглески језик, спортска радионица). Основне делатности предшколске установе су: васпитање и образовање, нега и превентивна заштита. Додатне пратеће активности су: исхрана, дневни одмор и спавање, корективни рад са децом која имају проблема са изговором гласова. Планира се „отварање„ Установе према друштвеној средини, у смислу осмишљања и плански организоване сарадње са родитељима, Установама из области образовања, културе, здравства и социјалне заштите.

Развој Установе подразумева већи обухват деце на територији општине, отварање нових група.

Због обавезног Припремног предшколског програма требало би да се у селима где немамо припремне предшколске групе и где се буду стекли услови за рад отворимо групе, да ли ћемо то моћи да реализујемо зависи од броја рођене деце, плана рационализације, уредбе о забрани запошљавања, финансијске могућности.

ПЛАНИРАНИ ПРОЈЕКТИ У 2020. ГОДИНИ

1. Замена опреме у васпитним групама (столчице, столови, креветићи итд.). Набавка касетофона, ДВД уређаја, рачунара, усисивача, кухињских уређаја (шпорет) и остало по потреби, вредност инвестиције је 500.000,00 динара, из буџета општине,
2. Текуће одржавање опреме и објекта (грејне мреже, котла, водоводне, канализационе, и електро мреже, замена славина, водокотлића, лавабоа, вентила. Кречење варадних просторија и холова. Сређивање крова (замена ребрастог лима, лексана, греда, летви итд.). У плану је доградња и санација објекта у циљу енергетске ефикасности уколико пројекти прођу на конкурс. Вредност инвестиције је 635.000,00 динара, из др. нивоа власти 235.000,00 динара, динара, из буџета 400.000,00 динара,
3. Израда пројекта за енергетску ефикасност, вредност инвестиције је 400.000,00 динара из буџета општине.

4.2. ЦРВЕНИ КРСТ БОЉЕВАЦ

Планирани радови у 2020. години

1. Замена другог дела пода у просторији за реализацију програмских активности,
2. Урадити изолацију фасаде због енергетске ефикасности.

5. КУЛТУРА

5.1 КУЛТУРНО – ОБРАЗОВНИ ЦЕНТАР БОЉЕВАЦ

Културно – образовни центар Бољевац основан је као установа културе од стране Скупштине општине Бољевац ради обављања делатности из области културе, музеја, галерија, збирки, заштите културних добара, библиотечке делатности, развоја културног аматеризма, очувања традиције и својом делатношћу обезбеђује остваривање права грађана, односно задовољавања њихових потреба и остваривање других интереса у области културе, на територији општине Бољевац.

Планирани радови у 2020. години

1. Израда пројекта за изградњу нове библиотеке или пројекта за адаптацију објекта за библиотеку.

6. ФИЗИЧКА КУЛТУРА

6.1. СПОРТСКИ САВЕЗ ОПШТИНЕ БОЉЕВАЦ

Спортски савез општине Бољевац од свог настанка па све до данас, придржавајући се својих начела у унапређењу система спорта у општини Бољевац остварује успешно све постављене задатке. Све спортске активности које реализује Спортски савез општине Бољевац су у циљу представљања наше општине у окружењу и целој Републици, омасовљењу учешћа деце и омладине у свим спортовима како би се развијала и јачала ментална и физичка способност, толеранција и промовисала једнакост свих грађана.

Спортски савез Општине Бољевац у 2020. години не планира никаква инвестициона улагања.

7. СОЦИЈАЛНА ЗАШТИТА

7.1. ЦЕНТАР ЗА СОЦИЈАЛНИ РАД БОЉЕВАЦ

Делатност: Социјална и породично-правна заштита

У 2020. години Центар за социјални рад планира следеће инвестиције:

1. Аплицирање за пројекте код Министарства за рад, запошљавање, борачка и социјална питања.

8. ЗДРАВСТВЕНА ЗАШТИТА

8.1. ДОМ ЗДРАВЉА БОЉЕВАЦ

Дом здравља Бољевац, у складу са Планом мреже здравствених установа, обавља здравствену делатност на примарном нивоу на подручју општине Бољевац која обухвата:

- 1) Заштиту и унапређење здравља, спречавање и рано откривање болести, лечење, рехабилитацију болесних и повређених,
- 2) Превентивну здравствену заштиту групација становништва изложених повећаном ризику обољења и осталих становника, у складу са посебним програмом превентивне здравствене заштите,
- 3) здравствено васпитање и саветовање за очување и унапређење здравља,
- 4) Спречавање, рано откривање и контролу малигних болести,
- 5) Спречавање, откривање и лечење болести уста и зуба,

- 6) Патронажне посете, лечење и рехабилитацију у кући,
- 7) Хитну медицинску помоћ и санитетски превоз,
- 8) Заштиту менталног здравља,
- 9) Палијативно збрињавање,
- 10) Друге послове утврђене Законом.

Нису доставили Програм развоја директних и индиректних корисника буџета у општини Бољевац за 2020. годину.

III КОМУНАЛНО-СТАМБЕНА ОБЛАСТ

9.1 ЈП „БОГОВИНА“ БОР

У 2020. години планиране инвестиције се односе на:

1. Израда мерног хидролошког профила на реци Црни Тимок, вредност инвестиције је 8.000.000,00 динара, средства обезбеђена из буџета општина Бор и Бољевац и Републичке дирекције за воде,
2. Израда елабората о резервама подземних вода на изворишту „Мрљиш“, вредност инвестиције је 2.000.000,00 динара из фонда за екологију града Бора,
3. Усаглашавање пројектне документације за брану и акумулацију „Боговина“,
4. Уређење изворишта (хигијенски третмани, сређивање бунарских кућица, детаљно сређивање шахти и тд.).

9.2. ЈКП „УСЛУГА“ БОЉЕВАЦ

У 2020. години ЈКП Услуга не планира никаква инвестициона улагања.

IV ОПШТИНСКА УПРАВА

У циљу осавремењавања рада управе и одржавања постојећих средстава за рад и објеката потребно је у 2020 -ој извршити следеће активности:

Планирани пројекти за 2020. годину

71. Замена јавне расвете, вредност инвестиције је 5.000.000,00 динара из буџета општине,
72. Набавка вертикалне сигнализације, вредност инвестиције је 600.000,00 динара из буџета општине,
73. Набавка материјала за насипавање путева, вредност инвестиције је 1.000.000,00 динара из буџета општине,
74. Набавка цеви за пропусте, вредност инвестиције је 600.000,00 динара из буџета општине,
75. Набавка шљунка, вредност инвестиције је 1.500.000,00 динара из буџета општине,
76. Одржавање јавне расвете, вредност инвестиције је 3.000.000,00 динара из буџета општине,
77. Надзор за канализацију, вредност инвестиције је 1.000.000,00 динара из буџета општине,
78. Геодетске услуге, вредност инвестиције је 3.000.000,00 динара из буџета општине,
79. Израда пројектне документације за Првوماјску улицу, вредност инвестиције је 1.200.000,00 динара из буџета општине,
80. Израда пројектне документације за Улицу Слободана Радосављевића Уче, вредност

- инвестиције је 400.000,00 динара из буџета општине,
81. Израда пројекта препарцелације у насељу Ртањ, вредност радова је 432.000,00 динара из буџета општине,
 82. Надзор над извођеним радовима на водоводу, вредност инвестиције је 2.500.000,00 динара из буџета општине,
 83. Одржавање стадиона, вредност инвестиције је 2.400.000,00 динара из буџета општине,
 84. Дезинсекција жаришта у општини Бољевац, вредност радова је 1.000.000,00 динара из буџета општине,
 85. Услуге одржавања софтвера ЈПА, вредност инвестиције је 820.000,00 динара из буџета општине,
 86. Радови на ископу канала атмосферских вода у Добром Пољу, вредност радова је 775.000,00 динара из буџета општине,
 87. Радови на изградњи септичке јаме у Подгорцу, вредност радова је 800.000,00 динара из буџета општине,
 88. Крпљење ударних рупа, вредност радова је 1.000.000,00 динара из буџета општине,
 89. Радови на посатвљању ивичњака и риголе у Подгорцу, вредност радова је 2.000.000,00 динара из буџета општине,
 90. Радови на доградњи водовода у селу Боговина-ФацаВајељи, вредност радова је 2.500.000,00 динара из буџета општине,
 91. Радови на изградњи пумпне станице у Зајечарској улици, вредност радова је 900.000,00 динара из буџета општине,
 92. Радови на изградњи водовода у Подгорцу, вредност радова је 7.400.000,00 динара из буџета општине,
 93. Радови на посатвању подлоге за терен у вртићу, вредност радова је 1.500.000,00 динара из буџета општине,
 94. Радови на одржавању објекта „Шеки“ у Бољевцу, вредност радова је 10.000.000,00 динара из буџета општине.

V МЕСНЕ ЗАЈЕДНИЦЕ

Развој месних заједница је битан чинилац за реализацију програма развоја општине.

Општина Бољевац генерално гледано, већ дуже времена бележи висок степен исељавања и негативан природни прираштај становништва. На веома изражене последице миграционих кретања у овој општини, указује и податак да је 1971. године на подручју општине Бољевац живело 23.335 становника, по попису 2002. године живи свега 15.849 становника, а по последњем попису из 2011. године број становника је опао на 12.994. Сва насеља општине бележе интензиван одлив становништва.

Процес демографског пражњења је нарочито изражен у селима Криви Вир, Јабланица, Мали Извор, Илино, Добрујевац, Мирово, Сумраковац, Бачевица, Врбовац.

Миграциони процеси уз негативну стопу природног прираштаја, значајно су погоршали старосну структуру становништва. Број становника старијих од 60 година је 3.556 што чини 27,4 % од укупног становништва.

Да би се зауставила негативна демографска кретања тежиште развоја општине Бољевац у наредном периоду треба базирати на развојним програмима којима би се уз активну популациону политику значајно подигао квалитет живота људи на селу, имајући у виду да скоро 70 % становништва живи на селу.

Како је један од разлога демографског пражњења и стање у области привредне и комуналне инфраструктуре непходно је да развојни програми села садрже реконструкцију и модернизацију путева, водоснабдевање и слично, као и отварање мини погона у тим срединама.

Планиране активности за 2020. годину по месним заједницама су следеће:

БАЧЕВИЦА:

1. Иградња летњиковца у школском дворишту, вредност радова је 150.000,00 динара из буџета општине,
2. Увођење воде у просторијама МЗ, вредност радова је 30.000,00 динара из буџета општине,
3. Куповина посуђа за потребе МЗ (тањери, кашике, виљушке, ножеви, овали, кутлаче и чиније), вредност инвестиције је 150.000,00 динара из буџета општине,
4. Санација атарских путева, вредност радова је 1.000.000,00 динара из буџета општине,
5. Уређење кухиње у сали Дома културе, вредност радова је 800.000,00 динара из буџета општине.

БОГОВИНА-село:

1. Одржавање сеоских и планинских путева, вредност радова је 1.000.000,00 динара из буџета општине,
2. Одржавање дома у селу Боговини, вредност радова је 2.000.000,00 динара из буџета општине,
3. Одржавање просторија школе Фаца Вајели (регулација имовинско правног односа и пренос објекта на МЗ),
4. Асвалтирање пута село Боговини Фаца Вајели, вредност радова је 3.000.000,00 динара из буџета општине,
5. Изградња пумпне станице у селу Боговини, Грниште –Фаца Вајели, вредност радова је 500.000,00 динара из буџета општине,
6. Почетни радови око цркве, вредност радова је 1.000.000,00 динара из буџета општине.

БОГОВИНА-насеље

1. Израда пропусних канала у дужини од 150 м постављање пропусних цеви,
2. Крпљење постојећих улица асвалтом у насељу,
3. Насипавање дела пута који повезује село Боговину и насеље Боговину,
4. Израда нове канализационе мреже у насељу Боговина,
5. Израда нове водоводне мреже у насељу која је дотрајала,
6. Замена дотрајалих контејнера у насељу, (10 комада),
7. Асвалтирање дела пута у центру насеља Боговина,
8. Куповина гробног места,
9. Постављање огледала код раскрснице, пошта, кафана, Рудар и старе самопослуге, због

непрегледности на тој раскрсници десило се доста саобраћајних незгода.

ВАЛАКОЊЕ:

1. Набавка столова и клупа за Дом културе, вредност инвестиције је 145.000,00 динара из буџета општине.

ВРБОВАЦ:

1. Асвалтирање пута,
2. Набавка клима уређаја или калорифера за потребе сеоске амбуланте,
3. Насипавање пута од села до гробља.

КРИВИ ВИР:

1. Текуће поправке – бетонирање испред Дома и поправка плочица у дому, вредност радова је 500.000,00 динара из буџета општине,
2. Набавка материјала за саобраћај, вредност инвестиције је 80.000,00 динара из буџета општине,
3. Остали материјал, вредност инвестиције је 200.000,00 динара из буџета општине,
4. Набавка материјала за санирање канала код поште на раскрсници, вредност инвестиције је 60.000,00 динара из буџета општине.

ЛУКОВО:

У 2020. години месна заједница Луково није планирала никакве активности.

РТАЊ:

Месна заједница Ртањ у 2020. години је реализовала следеће активности:

1. Куповина намештаја за потребе месне заједнице, вредност инвестиције је 50.000,00 динара из буџета општине.

РУЈИШТЕ:

1. Куповина апарата за икрене, вредност инвестиције је 55.000,00 динара из буџета општине..

САВИНАЦ:

Месна заједница Савинац у 2020. години није имала планираних инвестиција.

СУМРАКОВАЦ

1. Изградња водовода и примарне мреже у селу,
2. Асвалтирање улице и уређење канала од кафане до школског дворишта,
3. Решење имовинско правних односа,
4. Санација моста код Крушева,
5. Комуналне услуге, вредност радова је 200.000,00 динара из буџета општине,
6. Текуће поправке и одржавање зграда, вредност радова је 150.000,00 динара из буџета општине.

МАЛИ ИЗВОР:

1. Сређивање сале Дома културе (спуштање плафона, зидови, струја, калорифери, климе.),
2. Набавка 20 столова за Дом културе,
3. Изградња два вецца у склопу Дома,
4. Набавка 100 тањира за Дом,
5. Уређење гробља и откуп парцеле за проширење гробља,

6. Насипавање путева у дужини од 5 км,
7. Уређење подрума у Дому,
8. Уређење омладинске просторије,
9. Санација пута ка планини.

ДОБРО ПОЉЕ:

1. Изградња вц-а поред Дома културе, вредност радова је 250.000,00 динара из буџета општине,
2. Завршетак санације Дома културе (израда патоса, куповина четири клима уређаја, и реновирање кухиње, вредност радова је 1.500.000,00 динара из буџета општине,
3. Текуће одржавање, вредност радова је 120.000,00 динара из буџета општине,
4. Израда пројекта за доградњу сеоског водовода, вредност инвестиције је 100.000,00 динара из буџета општине,
5. Набавка и постављање пропусних цеви на реонским путевима и то на реону „Плопиш“ и на скретању код куће Јовановић слободана , вредност радова је 30.000,00 динара из буџета општине,
6. Чишћење сеоског гробља, вредност радова је 20.000,00 динара из буџета општине,
7. Осветљавање реонских путева, вредност радова је 30.000,00 динара из буџета општине,
8. Израда канала за воду и чишћење пропусница на главном регионалном путу Бољевац – Књажевац и то само на територији села, вредност радова је 500.000,00 динара из буџета општине,
9. Постављање решетке и копање канала за одвод воде са путас поред куће Илић Љупчета, вредност радова је 600.000,00 динара из буџета општине.

ДОБРУЈЕВАЦ:

1. Санација атарских путева, вредност радова је 180.000,00 динара из буџета општине,
2. Изградња водовода (спајање на градски водовод), вредност радова је 36.000.000,00 динара из буџета општине,
3. Санација старе основне школе, вредност радова је 200.000,00 динара из буџета општине,
4. Замена олука на Дому културе, вредност радова је 280.000,00 динара из буџета општине,
5. Замена подних плочица у просторијама Дома културе , вредност радова је 150.000,00 динара из буџета општине,
6. Текуће поправке, вредност радова је 125.000,00 динара из буџета општине.

ИЛИНО:

1. Кречење просторије у склопу Дома-просторија продавнице, магацина и кухиње површине 150-200квдрата са матријалом, вредност радова је 70.000,00 динара из буџета општине Бољевац,
2. Чишћење сеоског гробља, вредност радова је 10.000,00 динара из буџета општине Бљевац,
3. Оградити сеоски дом и едукативни центар оградом дужине 130м, вредност радова је 200.000,00 динара из буџета општине Бољевац,
4. Ограда моста у центру села, вредност радова је 150.000,00 динара из буџета општине Бољевац,
5. Асвалтирање главних путева кроз село и израда пројектно техничке документације, вредност

инвестиције је 26.200.000,00 динара из буџета општине Бољевац,

6. Постављање уличне расвете на улазу у село из правца Бољевац и тог дела нерешене расвете, вредност радова је 440.000,00 динара из буџета општине Бољевац.

ЈАБЛАНИЦА:

1. Уређење атарских локалних некатегорисаних путева (насипавање ризлом, тврдом материјалом, сечење шибља и растиња, одржавање канала),
2. Комунално уређење села,
3. Одржавање јавне расвете,
4. Уређење гробља,
5. Уређење сале Дома културе,
6. Уређење трибина у центру села,
7. Асвалтирање оштећеног асвалтног пута у дужини од 2 км,
8. Асвалтирање две улице у селу дужине 400 м,
9. Изградња моста на реци Црни Тимок.

МИРОВО:

1. Куповина столова и клупа за потребе месне заједнице, вредност инвестиције је 62.000,00 динара из буџета општине.

ОСНИЋ:

1. Месна заједница оснић у 2020. години није планирала никакве инвестиције.

ОСНИЋ-ТИМОК:

1. Бетонирање преосталог дела платоа испред Дома културе, вредност инвестиције је 323.000,00 динара из буџета општине;
2. Насипавање атарских путева, вредност радова 250.000,00 динара из буџета општине;
3. Набавка цеви за пропусте;
4. Уградња плочица у кухињи дома културе , вредност радова је 147.000,00 динара из буџета општине.

ОСНИЋ-БУКОВО:

1. Сређивање сале дома културе (фасада са горње спољне стране, кречење унутрашњих зидова у сали, сређивање бине), вредност радова је 600.000,00 динара из буџета општине,
2. Насипавање, санирање и одржавање атарских путева,
3. Израда пропуста за атмосферску воду у центру села од бетона са челичним решеткама дужине 7 метара, Вредност радова је 400.000,00 динара из буџета општине,
4. Проширење јавне расвете м.зв. „Станимиров поток“,
5. Чишћење и одржавање гробља.

ПОДГОРАЦ:

1. Водоснабдевање села друга фаза,
2. Изградња септичке јаме код мокрог чвора у центру села,

3. Замена корва на Дому културе и пратећим просторијама,
4. Изградња тротоара на главном путу у зони школе,
5. Изградња моста код стадиона,
6. Асвалтирање локалних путева у дужини од 3км.

ПОДГОРАЦ – ТИМОК:

1. Насипавање атарских путева,
2. Копање канала пружни део у дужини од 250м,
3. Копање канала поред пута код Дејана Благојевића у дужини од 100м,
4. Кречење сале Дома културе,
5. Адаптација зграде ветеринарског пункта за потребе омладинаца и МЗ,
6. Изградња сеоског водовода,
7. Набавка цеви за пропусте.

БОЉЕВАЦ – село:

1. Набавка пропусних цеви, вредност инвестиције је 50.000,00 динара из буџета општине,
2. Набавка грађинског материјала, вредност инвестиције је 80.000,00 динара из биџета општине,
3. Поправка атарских путева, вредност радова је 400.000,00 динара из буџета општине,
4. Набавка 5 дуплих ПВЦ прозора, вредност инвестиције је 120.000,00 динара из буџета општине,
5. Набавка подних плочица за Дом културе, вредност инвестиције је 1.000.000,00 динара из буџета општине.

БОЉЕВАЦ – град:

1. Текуће поправке и одржавање зграда и објеката, вредност инвестиције је 100.000,00 динара из буџета општине,
2. Набавка грађевинског материјала, вредност инвестиције је 100.000,00 динара из буџета општине,
3. Изградња пешачке стазе и ограде на мосту у улици Ђорђа Симеоновића,
4. Изградња пешачког моста на Арнаути иза гаража у ул. Солунских бораца,
5. Санација пешачког моста у занатском центру,
6. Уређење парка у ул. Милана Цојића (постављање ограде),
7. Постављање видео надзора у вртићу,
8. Уређење тениског терена у вртићу и пренамена тог простора у други спортски садржај.

ВАЛАКОЊЕ- БУКОВО

1. Припрема пројектно-техничке документације за адаптацију Дома културе, вредност инвестиције је 600.000,00 динара из буџета општине,
2. Санација главног пута Јасен-школа, вредност радова је 1.000.000,00 динара,
3. Санација атарских путева, вредност радова је 400.000,00 динара, из буџета општине.

СКУПШТИНА ОПШТИНЕ БОЉЕВАЦ

Број: 06-68 / 2020-1/8.2

Бољевац, 18. 05. 2020. године

ПРЕДСЕДНИК
СКУПШТИНЕ ОПШТИНЕ БОЉЕВАЦ
Слађан Ђимиш, с.р.

11.

На основу члана 40. Статута општине Бољевац (" Сл. лист општине Бољевац ", бр. 2/2019), Скупштина општине Бољевац на седници одржаној 18. 05. 2020. године, донела је

О Д Л У К У**I**

Усваја се План развоја директних и индиректних корисника буџета у општини Бољевац за 2020. годину.

II

Закључак доставити: Општинској управи и архиви.

СКУПШТИНА ОПШТИНЕ БОЉЕВАЦ

Број: 06-68 / 2020-1/8.2

Бољевац, 18. 05. 2020. године

ПРЕДСЕДНИК
СКУПШТИНЕ ОПШТИНЕ БОЉЕВАЦ
Слађан Ђимиш, с.р.

ОПЕРАТИВНИ ПЛАН ОДБРАНЕ ОД ПОПЛАВА ВОДА II РЕДА НА ТЕРИТОРИЈИ ОПШТИНЕ БОЉЕВАЦ ЗА 2020. ГОДИНУ**БОЉЕВАЦ, ЈАНУАР 2020. ГОДИНЕ**

На основу члана 52, 53, 55. и 60. Закона о водама ("Сл. гласник РС", бр. 30/2010, 93/2012, 101/2016, 95/2018 и 95/2018 – др. закон) и члана 40. Статута Општине Бољевац ("Сл. лист општине Бољевац", бр. 2/2019), Скупштина општине Бољевац на седници одржаној 18. 05. 2020. године, донела је

**ОПЕРАТИВНИ ПЛАН
ОДБРАНЕ ОД ПОПЛАВА ВОДА II РЕДА НА ТЕРИТОРИЈИ ОПШТИНЕ БОЉЕВАЦ ЗА 2020. ГОДИНУ****1. ПРАВНИ ОСНОВ ЗА ИЗРАДУ ПЛАНА**

Одбрана од поплава изазваних појавом повишених и бујичних вода (у даљем тексту: одбрана од поплава) на територији Општине Бољевац, организује се и спроводи у складу са Законом о водама ("Сл. гласник РС", број: 30/2010, 93/2012, 101/2016, 95/2018 др. закон), Законом о смањењу ризика од катастрофа и управљању ванредним ситуацијама "Сл. гласник РС" бр. 87/2018), Одлуке о утврђивању пописа вода I реда ("Сл. гласник РС", број: 83/2010), Процене угрожености за територију Општине Бољевац ("Сл. лист општине Бољевац", број: 9/2019) и овим Планом.

Овим Планом обухваћена је одбрана од поплава читава територија Општине Бољевац, сем делова који су обухваћени оперативним планом одбране од поплава Републике Србије у самом граду Бољевцу и то: Црни Тимок са Арнаутом и Змијанцем у Бољевцу, деоница одбране **Д.2.7.**

1. Леви насип уз Арнауту у Бољевцу, 1,36 km са обостраним насипима (2x80 km) уз поток Змијанац од ушћа у Арнауту укупно 2,80 km,

2. Десни насип уз Арнауту у Бољевцу 1,36 km и

3. На потоку Змијанац је изграђено купалиште које се налази на простору који је обухваћен планом одбране од поплава Републике Србије.

2. ПОДАЦИ ОД ЗНАЧАЈА ЗА ИЗРАДУ ОПЕРАТИВНОГ ПЛАНА ЗА ОДБРАНУ ОД ПОПЛАВА ЗА ВОДЕ II РЕДА**2.1. Извод из Републичког оперативног плана за воде I реда**

Оперативним планом дефинише се:

1. **Сектор** (шифра сектора, дужина сектора, секторски руководиоца одбране од поплава, заменици и организација која врши одбрану од поплава)

2. **Деоница** (шифра деонице, назив или ближи опис деонице, деоничарски руководиоца, заменик деоничарског руководиоца)

3. **Карактеристични нивои воде**

Подручје општине Бољевац припада водном подручју „ДУНАВ“ и дефинисано је Оперативним планом за одбрану од поплава за воде I реда, као сектор Д.2. Зајечар – Књажевац – Сврљиг - Бољевац, са подсекторима Д.2.7. и мелиорационо подручје ДД 18 (Оснић).

Правно лице задужено за организовање и спровођење одбране од поплава на водотоцима I реда је **ЈВП „Србијаводе“ – ВПЦ „САВА - ДУНАВ“ РЈ „Неготин“ из Неготина.**

Министар пољопривреде, шумарства и водопривреде донео је Наредбу о утврђивању Оперативног плана за одбрану од поплава за 2020 годину ("Сл. гласник РС", број: 91/2019), а који се односи на воде I реда.

2.2. Садржај Оперативног плана

Оперативни план за одбрану од поплава за 2020. годину садржи:

1. НАЗИВ ПРАВНИХ ЛИЦА НАДЛЕЖНИХ ЗА ОРГАНИЗОВАЊЕ И СПРОВОЂЕЊЕ ОДБРАНЕ ОД ПОПЛАВА НА ТЕРИТОРИЈИ РЕПУБЛИКЕ СРБИЈЕ И ИМЕНА РУКОВОДИЛАЦА ОДБРАНЕ ОД ПОПЛАВА И ДРУГИХ ОДГОВОРНИХ ЛИЦА;

2. ОПЕРАТИВНИ ПЛАН ЗА ОДБРАНУ ОД ПОПЛАВА ОД СПОЉНИХ И УНУТРАШЊИХ ВОДА И ЛЕДА;

3. ПРЕГЛЕД ХИДРОЛОШКИХ И МЕТЕОРОЛОШКИХ СТАНИЦА И ПУНКТОВА ЗА ОСМАТРАЊЕ ЛЕДЕНИХ ПОЈАВА

2.2.1 Координатори одбране од поплава и помоћници

МИНИСТАРСТВО ПОЉОПРИВРЕДЕ И ЗАШТИТЕ ЖИВОТНЕ СРЕДИНЕ
РЕПУБЛИЧКА ДИРЕКЦИЈА ЗА ВОДЕ, Булевар уметности 2а, Нови Београд
тел. 011/ 201-33-60, 201-33-47, факс 011/311-53-70,
E-mail: vodoprivreda@minpolj.gov.rs, WEB sajt: www.rdvode.gov.rs
ГЛАВНИ КООРДИНАТОР ОДБРАНЕ ОД ПОПЛАВА:
Наташа Милић, моб. 064/840-40-41, E-mail: natasa.milic@minpolj.gov.rs
ПОМОЋНИЦИ:
Мерита Борота, тел. 011/201-33-47, E-mail: merita.borota@minpolj.gov.rs
Мирослав Дуњић, тел. 021/488-16-46, моб. 062/221-021, E-mail: dragana.jankovic@minpolj.gov.rs

2.2.2 Главни руководиоци одбране од поплава по водним подручјима и њихови заменици

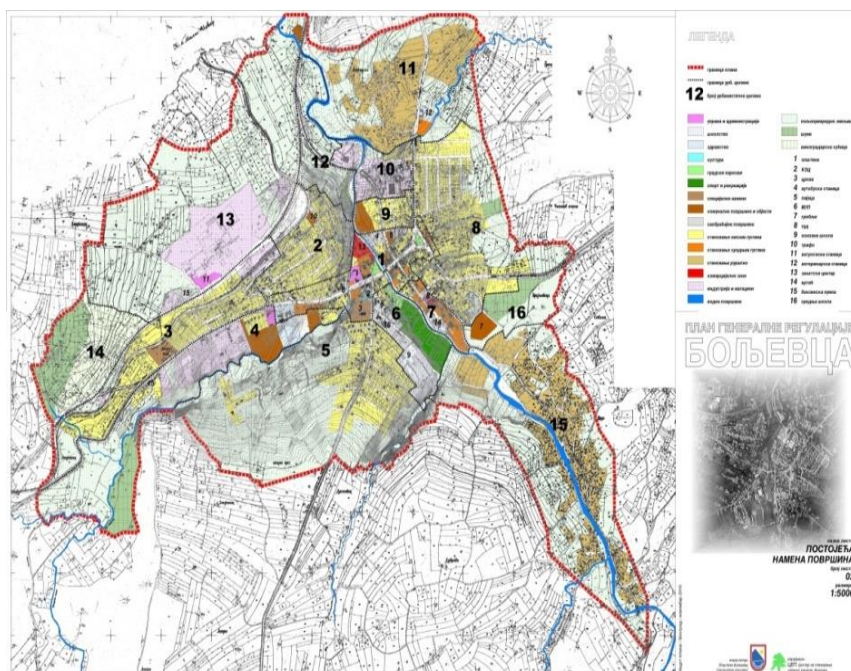
<p>ВОДНО ПОДРУЧЈЕ</p> <p>„ДУНАВ“</p>	<p>ЈВП „СРБИЈАВОДЕ“, Булевар уметности 2а, Нови Београд Тел. 011/311-94-00, 311-94-02, 201-33-82, факс 011/ 311-94-03 E-mail: odbrana@srbijavode.rs, WEB sajt www.srbijavode.com ГЛАВНИ РУКОВОДИЛАЦ ОДБРАНЕ ОД ПОПЛАВА: Горан Пузовић, моб. 064/840-40-07, E-mail: goran.puzovic@srbijavode.rs ЗАМЕНИК за спољне воде и загушење ледом: Звонимир Коцић, моб. 064/840-40-03, E-mail: zvonimir.kocic@srbijavode.rs ЗАМЕНИК за унутрашње воде: Милош Радовановић, моб. 064/840-40-71, E-mail: milos.radovanovic@srbijavode.rs</p>
--	--

2.2.3 Републичка организација надлежна за хидрометеоролошке послове

РЕПУБЛИЧКИ ХИДРОМЕТЕОРОЛОШКИ ЗАВОД СРБИЈЕ, Кнеза Вишеслава 66, Београд
E-mail: srhydra@hidmet.gov.rs, office@hidmet.gov.rs, WEB sajt: www.hidmet.gov.rs
тел. 011/305-08-99, 254-33-72, факс 011/254-27-46, Дежурни оперативни телефон: 064/838-52-58
РУКОВОДИЛАЦ ЗА ХИДРОЛОШКЕ ПРОГНОЗЕ:
Дејан Владиковић, 011/305-09-00, 254-33-72, факс 011/254-27-46, моб. 064/838-51-65,
E-mail: dejan.vladikovic@hidmet.gov.rs
ЗАМЕНИК:
Јелена Јеринић, тел. 011/305-09-00, 305-09-04, факс 011/254-27-46, моб. 064/838-52-77,
E-mail: jelena.jerinic@hidmet.gov.rs

ПЕРМАНЕНТНЕ СЛУЖБЕ РЕПУБЛИЧКОГ ХИДРОМЕТЕОРОЛОШКОГ ЗАВОДА, ОДЕЉЕЊЕ ЗА
МЕТЕОРОЛОШКО БДЕЊЕ:
ОДСЕК ЗА ПРОГНОЗУ ВРЕМЕНА: тел. 011/305-09-68
ОДСЕК ЗА НАЈАВЕ И УПОЗОРЕЊА: тел. 011/254-21-84

**3. ГЕОГРАФСКИ ПОЛОЖАЈ И ПРИРОДНИ ЧИНИОЦИ**



3.1. Топографско- географске карактеристике

Територија Општине Бољевац покрива 20 насељена места у којима по попису из 2011. године живи 12.865 становника. Највећи део пољопривредне површине је под ораницама и баштама 46,7%, ливаде обухватају 28,6%, пашњаци 20,2%, на 3,2% се простиру воћњаци, док свега 1,3% површине заузимају виногради.

Претежни део насеља Општине Бољевац проглашен је брдско планинским подручјем, а надморска висина општине се креће од 260 до 1.565 метара. У брдско планинска насеља спадају Бачевица, Боговина, Добро Поље, Добрујевац, Илино, Јабланица, Криви Вир, Луково, Мирово, Мали Извор, Подгорац II и Рујиште.

Разноврсни састав земљишта, допринео је правом богатству биљног света и животињских врста. Огромно шумско богатство представља највреднији природни потенцијал. Од укупне површине од 827км², учешће пољопривредног земљишта је 46% (38.466 ха), под шумама је 51%, при чему доминирају лишћари. Највећи део пољопривредне површине је под ораницама и баштама 46,7%, ливаде обухватају 28,6%, пашњаци 20,2%, на 3,2% се простиру воћњаци, док свега 1,3% површине заузимају виногради.

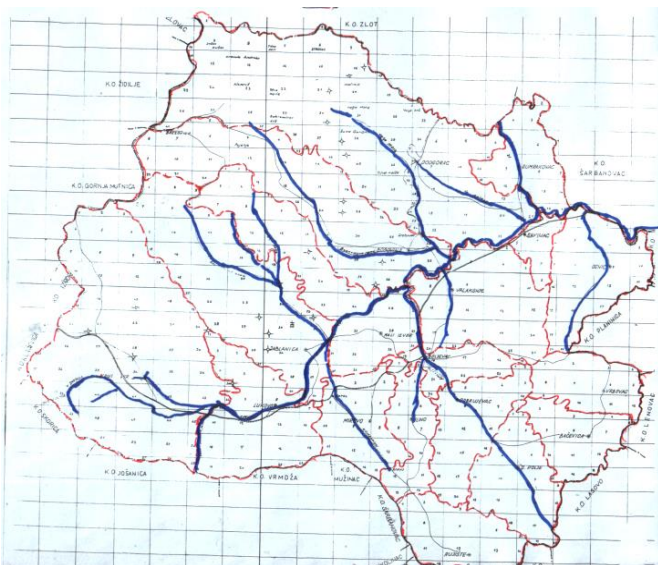
Геолошка структура земљишта представља резултанту непрекидних, бројних и разноврсних тектонских покрета (палеозоички кристални шкриљци, мезозоички кречњаци, андезити, лапорци и пешчари, пескови, глине), од којих су веома значајну улогу одиграле језерске воде. По Јовану Цвијићу, цела Црноречка површина представља језерски под висине 300-350 m.

Целокупан простор општине Бољевац представља прави природни резерват са изузетним природним лепотама и реткостима. Природна атрактивност Ртња, Кучаја, Малиника, Радованске реке, Боговинске пећине, врела Црног Тимока у Кривом Виру, бројна друга јака врела, уз разноврсни биљни и животињски свет, представљају изузетне природне предуслове који су у великом раскораку са њиховом валоризацијом. Посебну специфичност овог краја представљају бројни водотокови који потичу из јаким врела. Такође, на кречњачким теренима Кучаја налази се већи број подземних

водених токова. Најмаркантнију тачку у рељефу Бољевца представља свакако, поред Ртња, композитна долина Црног Тимока са алувијалним равнима дуж целог тока и очуваним старим терасама (Валакоње, Подгорац).

3.2. ХИДРОГРАФСКЕ, РЕЉЕФНЕ И КЛИМАТСКЕ КАРАКТЕРИСТИКЕ ОПШТИНЕ БОЉЕВАЦ

3.2.1 Хидрографске карактеристике



Општина је веома богата водотоцима. Главна река је Црни Тимок у који се уливају мање реке и речице са својим бројним притокама. Осим Рујишке реке, која припада сливу Моравице и Врбовића који преко Грлишке реке сливају Црни Тимок, којим воде његовог слива отичу према Тимоку на истоку. У том смеру је нагнута и цела област. Већи број река потичу из јаких врела која су особеност овог краја. На кречњачким теренима Кучаја има већи број подземних токова.

Већи број насеља лежи у долинама Црног Тимока и његових притока. Тако је у изворишном делу Црног Тимока село Криви Вир, а низводно следе: Луково, Јабланица, Мали Извор, Валакоње, Боговина, Савинац и Сумраковац. На реци Арнаути, његовој десној притоци, проширеним деловима речне долине лежи село Добро

Поље, Добрујевац, село Бољевац, град Бољевац, Мали Извор и Валакоње. На Великој реци, левој притоци Црног Тимока, су Подгорац и Боговина. На Злотској реци његовој левој притоци је село Сумраковац. На Валакоњској реци, његовој десној притоци је село Валакоње.

3.2.2. Климатске карактеристике

Клима представља скуп временских појава, односно атмосферских процеса који карактеришу средње физичко стање атмосфере изнад неке дефинисане тачке или изнад мањег или већег дела земљишне површине.

Елементи климе који се узимају у обзир при одређивању климе су инсолација, температура ваздуха, ваздушни притисак, смер и брзина ветра, влажност ваздуха, падавине, облачност и снежни покривач, а мењају се под утицајем климатских фактора или модификатора (географска ширина, рељеф, распоред копна и мора, морске струје, надморска висина, ротација, револуција, атмосфера, удаљеност од мора, језера, тло и биљни покривач и утицај човека).

Значај климе и утицај њених елемената на живот свих организама па и биљака је врло велики и вишеструк.

Основни показатељи климе неког подручја су подаци о средњим месечним и годишњим падавинама и температурама ваздуха.

Под појмом клима се подразумева „просечно (средње) стање времена“, или прецизније, као статистички опис средњих вредности и варијабилности времена, у опсегу од неколико месеци до неколико хиљада или милиона година. Клима се проучава преко посматрања њених елемената, чинилаца и модификатора.

Климатске карактеристике Бољевца представљене су на основу података климатолошке станице у Сокобањи. У околини Бољевца постоје и главне метеоролошке станице у Зајечару и Ћуприји али и Зајечар и Ћуприја имају различит рељеф и различите утицаје на климу у односу на Бољевац. Најближа станица је Сокобања која има исте географске карактеристике као и Бољевац.

а) Падавине

Средње годишње вредности влажности ваздуха креће се око 75%. Годишњи режим влажности показује максимум у зимским месецима и минимум лети (јули, август).

Табела 1. Средње месечне суме падавина за период 2002 – 2019. године у вегетационом периоду

Година	Падавине (mm/m2)						
	Апр.	Мај	Јун	Јул	Авг.	Сеп.	Сума
2002	87,0	72,5	35,8	107,5	83,0	97,5	483,3
2003	106,5	66,2	49,2	43,5	2,0	86,5	353,9
2004	8,5	40,0	88,5	38,2	62,0	/	237,2
2005	49,6	73,3	25,3	115,3	169,3	21,1	453,9

2006	40,2	25,2	97,2	52,8	120,8	26,6	362,8
2007	20,8	94,5	29,4	9,7	70,1	48,6	273,1
2008	55,0	21,4	43,5	79,0	42,0	79,4	320,3
2009	15,0	13,0	77,0	62,0	15,0	48,0	230,0
2010	72,0	57,0	94,0	88,0	29,0	48,0	388,0
2011	6	24	53	74	0	12	169,0
2012	84	67,8	9,4	92,4	0,6	9,10	263,3
2013	31	66	30	4,8	7	61	199,8
2014	96	134	140	55	112	113	650,0
2015	28,3	23,2	27,7	10,9	22,7	18,6	131,4
2016	17,2	69,2	85,4	65,4	31,3	32,5	301,0
2017	61,1	91,0	5,3	58,0	24,6	7,1	340,9
2018	20,4	107,2	57,1	67,0	52,6	13,2	317,5
2019	43,6	98,2	93,5	58,7	22,05	20,80	336,8

Колебања годишњих сума падавина у анализираним периодима су знатна и крећу се у следећим опсезима:

- Бољевац 549 – 916 mm,
- Подгорац 392 – 1061 mm,
- Луково 492 – 1015 mm,
- Криви Вир 530 - 966 mm.

На целој територији у већем или мањем степену изражена је депресија вредности годишњих сума падавина. Опадање количине падавина примећује се од 1982. године.

Трајање сунчевог сјаја износи просечно годишње око 2000 часова, са максимумом вредности у јулу и минимумом у децембру.

Доминантни ветрови на овом подручју дувају из североисточног, источног правца и северозападног правца. Први су кошавски ветрови, преовладавају у току зиме и раног пролећа, други ветрови су "горњак" и они су делом фенског карактера и мање јачине од кошаве.

Табела 1а. Падавински режим

	Јан.	Феб.	Март	Апр.	Мај	Јуни	Јули	Авг.	Сеп.	Окт.	Нов.	Дец.	Год.
Пад.ср	46.9	48.9	46.5	55.7	66.0	73.2	55.5	46.7	49.6	51.4	61.9	65.0	666.6
Пад.макс	29.2	28.5	23.5	39.2	53.2	42.4	78.0	80.0	55.0	56.7	40.5	39.2	

- Температура ваздуха

Температура ваздуха на нашем подручју се креће од најхладнијег месеца - јануар до најтоплијег месеца – јул. Средње годишње температуре крећу се око 10,5 °С.

Посебно су интересантни прагови за кардиналне температуре у животу пољопривредних култура, тј. за температуре ваздуха од 5, 10 и 20°С. Међутим овим посебно су занимљиви температурни прагови за кардиналну температуру од 10°С.

Годишње кретање температуре дато је у табели 1а. Види се да температурни режим одговара карактеристикама континенталне климе. Најхладнији месец је јануар када је средња температура -0.8°С а најтоплији је јули када је средња температура 20.8°С. Када се погледају максималне и минималне температуре ваздуха види се да њихово појављивање прати температурни режим. Најхладнији месец је јануар када се јавља и апсолутни минимум од -26.5°С, а најтоплији је јули када се јавља и највиша температура 40.2°С.

Табела 1б. Температурни режим

	Јан.	Феб.	Март	Април	Мај	Јуни	Јули	Авг.	Сеп.	Окт.	Нов.	Дец.	Год.
Тср	-0.8	1.2	5.5	11.1	15.8	19.0	20.8	20.5	16.0	10.9	5.9	1.1	10.6
Тмакс	20.6	23.2	25.6	29.8	34.4	38.6	40.2	39.5	35.5	29.8	25.3	20.5	-
Тмин	-26.5	-21.2	-16.5	-6.5	-1	0.9	5	0.5	-3.5	-7.5	-17.5	-19.5	-

4. НАСЕЉА, СТАНОВНИШТВО, ИНФРАСТРУКТУРА, ЗАШТИЋЕНА ДОБРА, ПОЉОПРИВРЕДНИ И ИНДУСТРИЈСКИ КОМПЛЕКСИ, ЗАГАЂИВАЧИ

4.1. Насеља и стамбене целине, становништво, јавни објекти

На простору територије општине од 827 km² живи 12.865 становника (по задњем попису), што представља малу густину насељености од 15,55 становника по 1 km². Становништво живи у 20 насељених места, односно 25 месних заједница.

На сеоско становништво отпада 9.533 становника док у граду живи 3.332 становника.

Подручје општине карактерише општа демографска неразвијеност (број становника је у опадању). Ово је нарочито изражено у сеоским насељима у којима се број становника нагло смањује као последица изузетно изражене старосне структуре (преко 60 година живи 4.554 становника), а делом и због иселавања које још увек траје. У селима у долини Црног Тимока овај проблем је нешто мање изражен због смањеног иселавања становништва.

У укупној структури радно активног становништва, пољопривредно становништво чини преко 8.000, а запослено у привреди и јавном сектору преко 1.800.

Од укупног броја становника у Општини Бољевац (12.865), било је 6.352 (48,88%) мушкараца и 6.642 (51,12%) жена, што представља однос мушкараца и жена 956:1000. Просечна старост становништва је 46,9 година, мушкараца 44,9 година, а жена 48,8 година. Удео старијих од 18 година је 85,1% (11.055), код мушкараца 84,1% (5.342), а код жена 86,0% .

У Бољевицу се налазе следећи јавни објекти:

- Дом здравља,
- ШГ „Тимочке шуме“ Бољевац,
- Полицијска станица Бољевац,
- ЈКП „Услуга“ Бољевац,
- Зграда Општине Бољевац,
- Зграда ЕПС –а,
- Основна школа „ 9. Српска бригада“,
- Средња школа „ Никола Тесла“,
- Спортска хала,
- ДУ „ Наша радост“,
- Зграда суда,
- Културно образовни центар,
- ПТТ,
- Зграда млечних производа на пијаци,
- Аутобуска станица.

У сеоским срединама налазе се следећи јавни објекти:

- поште у 7 месних заједница,
- предшколска издвојена одељења у 7 месних заједница,
- основне школе (са издвојеним одељењима) у 16 месних заједница,
- ветеринарска амбуланта у 1 месну заједницу;
- апотека у 1 месној заједници,
- амбуланте у 13 месних заједница.

4.2. Изворишта, водоводни и канализациони системи

Комунална инфраструктура такође је осетљива од природне и друге веће несреће.

Бољевац се водом снабдева из водовода са извориште Мировштица (удаљен 7,0 км од града).

Уводне гране од резервоара у граду су потисне а одвод је гравитациони. Градска водоводна инсталација у могућности је да функционише у прстену, те због тога омогућава већу сигурност у напајању водом.

У 9 сеоских насеља урађени су локални водоводи и напајају се водом из сопствених извора или су прикључени на градски водовод. Остала сеоска насеља снабдевају се водом из бунара.

Укупна дужина водоводне мреже у граду износи 50 km и има 5 хидрантних прикључака. У граду постоји и незнатан број резервних извора воде (бунари и извори). У граду не постоји технички водовод и не постоје бунари за снабдевање техничком водом.

Водовод “Миловштица”, снабдева насеља: Бољевац са 3.332 становника; село Бољевац са 319 становника; село Мали Извор са 670 становника; село Валакоње са 1104 становника (заселак Буково не припада водоводу “Миловштица”, већ се становништво снабдева из бунара, али не постоје подаци о броју становника већ је њихов број ушао у састав села).

Водовод “Луково” који снабдева село Луково са 561 становника.

О водоводу у “Луково” стара се ЈКП Услуга, са којим је МЗ Луково склопила уговор, која га одржава (око 250 корисника око 150 активних, остало су у иностранству или не живе у Лукову).

Водовод “Ртањ” који снабдева насеље Ртањ са 195 становника Овим водоводом газдује ЈКП „Услуга“ Бољевац, која га одржава, води рачуна о исправности воде, врши редовно хлорисање и контролу исправности воде у хемијском и бактериолошком погледу.

Водовод “Јабланица” који снабдева село Јабланицу са 160 домаћинстава. Овим водоводом газдује ЈКП „Услуга“ Бољевац, која га одржава, води рачуна о исправности воде, врши редовно

хлорисање и контролу исправности воде у хемијском и бактериолошком погледу.

Водовод “Добро Поље” који снабдева село Добро Поље са 25 домаћинстава. Овим водоводом газдује ЈКП „Услуга“ Бољевац, која га одржава, води рачуна о исправности воде, врши редовно хлорисање и контролу исправности воде у хемијском и бактериолошком погледу.

Контрола исправности воде врши се преко Завода за заштиту здравља “Тимок” Зајечар.

Отпадне воде у Бољевцу се одводе канализационом мрежом чија укупна дужина износи 6.341,8 м и главним колектором у дужини од 1.700 м са око 700 прикључака.

Сеоска подручја скоро у 90% случајева користе септичке јаме и упијајуће бунаре.

4.3 Саобраћајна инфраструктура и систем веза, снабдевање електроенергијом, телекомуникације и медији

Преко територије Општине Бољевац пролази важан пут **IV реда**, ознаке 36; Параћин – Зајечар – Вршка Чука који повезује општину Бољевац и са коридором 10 и са Бугарском границом.

Од државних путева **IIА реда**, ознаке 219, на територији општине Бољевац налази се пут Бољевац – Буџе – Књажевац и пут **IIА реда**, ознаке 218, Бољевац – Ртањ – Сокобања,

Од државних путева **IIВ реда**, ознаке 395 Зајечар – Лубница – Бољевац, ознаке 391 Брестовачка бања – Злот – Бољевац и ознаке 389 Стража – Брезовица – Борско језеро.

Табела 2: Остали путни правци на теритрији општине Бољевац

Ред. број	Број пута	Путни правац	Дужина (км)	
			Укупно	Савремени коловоз
<i>Општински путеви I реда</i>				
1.	О-1	I Б36 - Криви Вир - пут I Б36	7	4
2.	О-2	II А218 - (Рашинац) - Рујиште	6	6
3.	О-3	I Б36 – Јабланица	13	13
4.	О-4	I Б36 – Мали Извор	4	3
5.	О – 5	I Б36 – Мирово	4	3
6.	О – 6	II Б391- Боговина село	2	2
7.	О – 7	I Б36 – Сумраковац	5	5
8.	О – 8	I Б36 - Оснић – Оснић Буково – пут II Б395	12	8
9.	О – 9	II Б395 – Врбовац	3	3
10.	О – 10	II А219 – Бачевица	6	6
11.	О – 11	I Б36 - Луково – пут I Б36	2	2
12.	О – 12	Сумраковац – Шарбановац (од границе општине Бор и Бољевац)	5	5
13.	О – 13	Сумраковац – Злот (од границе општине Бор и Бољевац)	6	6
14.	О – 14	II Б395 – Валакоње Буково	2	2
15.	О – 15	A218 – Илино	0,5	0,5
<i>Општински путеви II реда</i>				
17.	О – 16	Јабланица – Мали Извор	2	2
18.	О – 17	Мирово – пут II Б421	1	/
19.	О – 18	Бачевица – Врбовац	3	/
20.	О – 19	Илино – Мирово	4	/
21.	О – 20	Мали Извор – Брезовица	3	3
22.	О – 21	Подгорац – Подгорац Тимок	7	/
23.	О – 22	Боговина – Фаца Вајељи – Мали Извор	24	/
Укупно:			158	93

Сва насеља на територији Општине Бољевац су повезана асфалтираним путевима.

Цела територија општине Бољевац везана је за електро систем са претежним ослоном на напајање из Ђердапа. Трафостаница у Бољевцу 35/10 КВ прикључена је на електроенергетски систем из три правца (ДВ 110 КВ- Бољевац-Зајечар 2, ДВ35КВ- Бољевац-Боговина VIII и ДВ35КВ – Бољевац-Мирово). Надземна мрежа и систем трафо станица чине овај систем изузетно осетљивим на дејства из ваздушног простора. Другим изворима енергије општина не располаже.

Веома је осетљива и на термална дејства. Најосетљивија места су надземне инсталације. Једина повољна могућност је што постоји могућност напајања из више праваца. Разарањем извора енергије од природне и друге веће несреће, било би највише угрожено градско становништво (снабдевање стамбеног фонда енергијом и водом) као и производња и индустрија а било би доведено и питање и снабдевање становништва (хлебом, млеком и др.), сеоски простор има више аутономије у снабдевању енергијом те ће бити мање изложено утицају недостатка енергије.

МЕДИЈИ

- Систем веза за организовање и спровођење одбране од поплава на подручју општине Бољевац, обезбеђен је применом постојеће телефонске везе за везу свих субјеката у одбрани, телефакс веза као и радио веза.
- Мобилне везе обезбеђене су за руководство Општинског штаба за одбрану од поплава.
- Режим комуникација путем веза између субјеката у одбрани од поплава и руководства Општинског штаба, одвија се по датој шеми руковођења и координације.
- Командант Штаба је задужен за ажурност ових података и благовремено успостављање комуникације са субјектима у свима фазама одбране.
- На територији Општине Бољевац постоји дописништво телевизије ИСТОК и локална радио станица „ БУМ“.

5. ПОЉОПРИВРЕДНИ И ИНДУСТРИЈСКИ КОМПЛЕКСИ, ЗАГАЂИВАЧИ

5.1. Пољопривредни комплекси

Пољопривредна производња, прехранбена индустрија и шумарство имају прворазредни значај у ванредним ситуацијама, зато је неопходно да се производња у овим делатностима врши непрекидно.

Укупне пољопривредне површине као основни фактор пољопривредне производње на подручју општине чине индивидуална газдинстава која поседују око 86%пољопривредног земљишта.

Структуру пољопривредног земљишта чини:

		обрадиво пољопривредно земљиште у ха						Пашњаци
		њиве	вртови	воћњаци	виноград и	ливаде	укупно	
		1	2	3	4	5	6 (1+2+3+4+5)	
1	Бачевица	963.5804	0.7000	48.2033	37.5500	190.6900	1,240.7237	118.1871
2	Боговина	775.1300	3.1000	86.6500	24.3700	1,024.8400	1,914.0900	612.4100
3	Бољевац	468.0417	2.4634	31.4576	14.4200	245.5991	761.9818	116.4458
4	Валакоње	2,205.4800	3.4400	137.4854	65.2076	695.7264	3,107.3394	344.4151
5	Врбовац	1,096.7200		41.1100	28.5200	142.3900	1,308.7400	131.2700
6	Добро Поље	887.3000	3.8100	53.8600	27.7900	250.7400	1,223.5000	352.6104
7	Добрујевац	892.7300	7.0900	54.2100	23.4800	340.7000	1,318.2100	361.6789
8	Илино	559.0743	3.7600	39.5121	10.5520	255.1944	868.0928	252.0228
9	Јабланица	646.4300	7.5600	51.9800	8.5400	727.0600	1,441.5700	882.8674
10	Криви Вир	1,367.1000	1.1800	169.9700	6.0100	1,506.6000	3,050.8600	722.4377
11	Луково	604.7400	4.1100	51.5800	19.2600	546.5200	1,226.2100	253.3759
12	Мали Извор	772.1300	3.9000	69.7600	17.9000	571.8500	1,435.5400	612.7000

13	Мирово	327.8400	5.4600	37.1600	6.3500	449.0300	825.8400	345.1300
14	Оснић	1,720.1900	0.1100	97.4000	81.0300	363.2400	2,261.9700	228.7325
15	Подгорац 1	262.8300	0.0400	21.1700	7.6100	2,281.2700	2,572.9200	784.4200
16	Подгорац 2	2,125.2734	1.9800	149.6702	59.4972	723.3114	3,059.7322	327.7640
17	Рујиште	840.7000	1.2400	51.1000	13.4800	354.8500	1,261.3700	797.0913
18	Савинац	324.7407	0.1400	18.5400	18.3700	85.5200	447.3107	143.5863
19	Сумраковац	1,325.0400	2.7800	42.2400	50.0000	235.0300	1,655.0900	100.7595
Укупно		18,165.070	5	52.8634	6	519.9368	10,990.161	30,981.090
							3	6
								7,487.9047

Обрадиве површине на подручју Општине имају тенденцију непрекидног смањења из године у годину и све је више необрадивих и запарложених површина, зато што пољопривредна производња на индивидуалним гадзинствима почива на остарелим индивидуалним произвођачима без могућности за сада занављањем млађом радном снагом.

На расположивим површинама у области пољопривреде у оптималним условима производње, произведе се: пшенице око 8.320 т. кукуруза око 11.825 т, раж око 300 т. јечам око 3.000 т. овас око 1200 т. детелина око 500 т. луцерке око 5.400 т и пасуљ око 20 т.

У области воћарства, површине се значајно повећавају и све је већа производња. На свим новоформираним засадама примењују се све агротехничке мере, са којима се постижу високи и квалитетни производи.

У области виноградарства, површине су мале и производња се врло мало одвија. На незнатним површинама примењују одређене агротехничке мере.

5.2. Индустијски и други привредни објекти

Област индустрије и рударства на подручју општине обухвата прерађивачку индустрију и производњу. Индустијска предузећа су сва приватизована.

На подручју општине у области индустрије постоје делатности:

Производња металних производа, машина и уређаја где послују предузеће:

ФПМ „Агротехника“

д.о.о. Бољевац,

У области прераде дрвета послује предузеће „Ist Point“ grup Beograd ;

У области прераде камена и племенитих материјала послује предузеће „Unimer“ doo Kruševac.

У области производње прехранбених производа на територији општине Бољевац послује предузеће: *млекара „7 јули“ Подгорац*.

У Бољевцу је уочено зонирање индустријских капацитета на периферији града у два јасно уочљиве целине, и то:

- по овом садржају повећану опасност од природних и других већих несрећа, има металопрерађивачка индустрија и индустрија прераде дрвета. Поменути индустријски капацитети непосредно се наслањају на зону стамбених објеката па то представља неповољност у односу на могућа разна дејства,

- у граду се могу уочити и спорско-рекреативне, трговинске и друге зоне урбаног садржаја које по свом садржају не повећавају знатно угроженост простора. Бољевац има доста слободног простора који се у центру карактерише зеленим парковским површинама, широким улицама, а у ширем градском простору већим рекреативним површинама, великих дворишних просторија што градски простор чини мање угроженим.

Индустријски објекти махом су скелетне челичне конструкције, зидане конструкције или армирано бетонске са одговарајућим могућностима издржавања надпритиска од 0,30 кп/см² до 0,20 кп/см². Вишеспратни стамбени објекти углавном су рађени са армирано-бетонским костуром и издржавају притисак од 0,20 кп/см². Изузетак чине старији објекти зидани класичном опеком само са хоризонталним крућењима.

Све ове категорије су отпорне на природне и друге веће несреће и са становишта повредљивости грађевинско техничких садржаја Бољевац спада у насеља мале повредљивости.

5.3. Депоније, складишта техничких горива и материја, загађивачи

Бољевац се налази на магистралном путу Параћин – Зајечар – гранични прелаз Вршка чука.

Главни транспортни коридори опасних материја у друмском саобраћају, који пролазе кроз Бољевац су: Прахово-Зајечар- Параћин, Параћин - Бор.

Карактеристика ових коридора је да пролазе дуж котлина непосредно уз речна корита, а често и кроз централне делова урбаних средина, као и поред водозахватних система за снабдевање насеља водом.

Најчешће присутне материје у друмском и железничком саобраћају на територији Општине су: ацетилен, ацетон, амонијак, амонијум нитрат, азотна киселина, бензол, бензин, бутан, бутилалкохол, цијановодична киселина.

На територији општине Бољевац налазе се предузећа која у свом производном процесу користе као сировину или погонски хемијски опасне материје. Материје, које се користе у процесу производње као оне отпадног карактера, представљају потенцијалну опасност у случају неконтролисаног ослобађања – изливањем или растурањем. Неконтролисаним ослобађањем истих били би угрожени животи радника у предузећима и становништа у њиховој

околини. Неконтролисано ослобађање ових материја често је праћено појавом експлозија и пожара што додатно угрожава становништво, објекте и животну средину.

Код осталих предузећа на подручју општине Бољевац у технолошком процесу производње користе се разне врсте лако запаљивих хемијски опасних материја (киселина, боја, лакова, разређивача).

Ове материје не могу угрозити шире подручје у односу на поједина предузећа јер се исте користе у малим количинама. Њихова употреба и коришћење једино угрожава раднике који се њима нераспоредио користе – рукују уколико се неправилно ради.

Ауто саобраћајна предузећа транзитно користе саобраћајнице на територији општине Бољевац за превозење појединих хемикалија за РТБ Бор, Прахово, Зајечар и обрнуто тако да у случају саобраћајних незгода може доћи до угрожавања људи.

Са свих објеката су скинути громобрани која су била снабдевена радиоактивним ЕУРОПИЈУКОМ (ЕУ-152, 154) са полувременом распада од 13 година.

Уважавајући наведене карактеристике урбаног простора као и вероватну угроженост од природне и друге веће несреће, Бољевац спада у категорију **мање повредљивих насељених места**.

Град има повољности за организацију појединих мера заштите и спасавања на слободном простору.

С обзиром на овакве утицаје изграђености и искоришћења земљишта на повредљивост, можемо закључити да ће организација акција на раскрчавању и спасавању из рушевина, после природне и друге веће несреће, захтевати ангажовање већег броја људи и механизације.

6. ОПШТИ ПРИКАЗ ОРГАНИЗАЦИЈЕ ОДБРАНЕ ОД ПОПЛАВА НА ПОДРУЧЈУ ОПШТИНЕ, ДЕФИНИСАЊЕ ФАЗА ОДБРАНЕ, ОВЛАШЋЕЊА И ДУЖНОСТИ

6.1 Организација одбране од поплава на подручју општине

На територији општине Бољевац одбраном од поплава руководи општински штаб за ванредне ситуације.

Општински штаб за ванредне ситуације - обавља следеће:

- руководи свим активностима означеним у шеми активности у надлежности општине (административне, хидротехничке и комуналне активности), у периоду редовног стања (у периоду непосредне опасности од поплава), као и у периоду ванредних хидролошких околности - од момента најаве поплаве до престанка опасности;
- руководи и координира учешћа ових субјеката у одбрани од поплава, у синхронизованом спровођењу свих планираних мера заштите од вода;
- за време одбране од поплава непрекидно размењује информације од значаја за интегрално управљање одбраном од поплава на водама II реда са јавним водопривредним предузећем ЈВП "Србијаводе", РЈ „Неготин“ Неготин, надлежним за спровођење одбране од поплава на водама I реда на територији Општине Бољевац.
- у току одбране, штаб је у пуној приправности.

Командант општинског штаба

Командант општинског штаба за ванредне ситуације кординира рад са Руководиоцем за одбрану од поплава, врши следеће послове (**по фазама у току одбране**):

Фаза 1: Припрема за одбрану од поплава:

- 1/1. Заказује и руководи седницама за одбрану од поплава (о.о.п.), на којима се усвајају планови рада;
- 1/2. Обезбеђује услове за имплементацију Плана код свих општинских субјеката;
- 1/3. У случају да постоји потреба, врши усаглашавање оперативног плана општине са општим и оперативним планом за одбрану од поплава водопривреде Србије;
- 1/4. Обезбеђује услове за интегралне и координиране активности у имплементацији оперативних планова, активности у реализацији активности у склопу припрема за одбрану од поплава и организован рад у ванредним условима;
- 1/5. Обезбеђује услове за реализацију, програм мера и активности за информисање и едукацију јавности;
- 1/6. Организује у сарадњи са другим субјектима и спроводи програм мера и активности за обезбеђење прихватних центара за прихват људи и имовине у ванредним условима;
- 1/7. Прати реализацију радова у складу са усвојеним плановима рада.

Фаза 2: Ванредна одбрана од поплава:

- 2/1. Руководи радом штаба за ванредне ситуације;
- 2/2. Координира активности са задуженима за одбрану од поплава;
- 2/3. Сарађује са руководством за одбр. од поплава из националног Оперативног плана;
- 2/4. Сарађује са оперативним руководиоцем за одбрану од поплава у области цивилне заштите и оперативним лицем надлежног Центра за обавештавање и узбуњивање;
- 2/5. Издаје наредбу о предузимању мера за спречавање поплава, које се односе на ангажовање радне снаге, механизације и других средстава и др.;
- 2/6. Издаје наредбу о предузимању мера за заштиту здравља људи и добара, које се односе на ангажовање радне снаге, механизације и других средстава и др.;
- 2/7. Даје предлог надлежном органу за евакуацију становништва и имовине у ванредним околностима у координацији са штабом цивилне заштите;
- 2/8. Даје предлог за проглашавање ванредне ситуације.

Фаза 3: Ванредна ситуација:

- 3/1. У случајевима када постојећи и планирани одбрамбени систем није довољан и прети изливање воде и налет бујице, Командант штаба за ванредне ситуације проглашава ванредну ситуацију;
- 3/2. Организује, руководи и координира спровођење програма евакуације становништва до прихватних центара у ванредним околностима у координацији са штабом цивилне заштите.

Фаза 4: Отклањање последица поплава:

- 4/1. Обезбеђује услове за спровођење мера и руководи активностима и радовима на отклањању последица поплава по престанку опасности;
- 4/2. Обезбеђује услове за контакт са институцијама за благовремено пружање финансијске и материјалне помоћи угроженом становништву и привреди на подручју града.

Заменик Команданта општинског штаба

У одсуству Команданта Штаба или по његовом налогу, у свему га замењује.

Помоћник Команданта (Руководилац за одбрану од поплава)

Помоћник Команданта - члан штаба за одбрану од поплава врши следеће послове (по фазама у току одбране):

Фаза 1: Припрема за одбрану од поплава:

- 1/1. Директно обезбеђује примену оперативног плана код субјеката који учествују у заштити и спасавању од поплава;
- 1/2. Координира рад повереника на терену и о томе обавештава Команданта штаба;
- 1/3. Врши непосредан увид стања на подручју које може бити угрожено, и предлаже општинском штабу потребне мере из свог домена.

Фаза 2,3,4: Ванредна одбрана од поплава, Ванредна ситуација, отклањање последица поплава :

1. Врши непосредан увид стања на угроженом подручју у сарадњи са општинским штабом и предлаже потребне мере;
2. Спроводи наредбе Команданта штаба, информисе га о стању на терену и предлаже предузимање радова и мера који изискују материјалне трошкове у току одбране као и за отклањање последица поплава;
3. Организује реализацију потребних мера за неопходне хитне радове на угроженим подручјима, по добијању сагласности Команданта штаба. Изузетно, уколико би били угрожени животи становника предузима мере без добијања сагласности;

4. Води евиденцију о предузетим радовима, мерама и утрошеним средствима у току одбране и отклањању последица поплава и доставља их јавном водопривредном предузећу ЈВП "Србијаводе", ВПЦ "Сава-Дунав" Београд, Радна јединица „Неготин“ Неготин;
5. Подноси извештај Команданту штаба по завршетку одбране од поплава, а обавезно у току одбране.

Повереници

Повереници (односно представници месних заједница) врше следеће послове у свим фазама одбране као и у фази ванредне ситуације, односно у фази отклањања последица поплава:

1. Врше непосредан увид у стање на подручју и достављају информације општинском Штабу за ванредне ситуације на телефон 030-463-412, 030-463-413, 030-463-369, или руководиоцу за одбрану од поплава на телефон 063-402-611, или његовом заменику на тел. 060-4383574;
2. Предлажу спровођење радова и мера на свом терену у зони одбране у току;
3. Организују и руководе хитним радовима и мерама у свом реону;
4. Извештавају помоћника о предузетим мерама и воде евиденцију о стању на терену, ангажованом људству, механизацији и др.

Списак месних заједница са председницима Савета МЗ

Рб.	Месна заједница	Председник савета и заменик	Број телефона
1	Бољевац град	Драган Праштало	060/3007028
		Бојан Радосављевић	063/1746866
2	Бољевац село	Миланче Ђокић	064/5612469
		Дејан Станковић	066/8088648
3	Боговина село	Љубомир Грујић	460-827, 061/2837185
		Младен Адамовић	065/5422712
4	Боговина насеље	Станиша Стефановић	061/3253599
		Небојша Стојиљковић	060/2727265
5	Валакоње	Драган Петровић	064/4469823
		Миљан Иљенкановић	062/1027048
6	Врбовац	Драган Ђорић	468-074, 062/468201
		Дејан Ђокић	063/7454355
7	Бачевица	Дарјан Пауновић	063/7447468
		Ненад Младеновић	062/665325
8	Добро Поље	Мирослав Траиловић	063/8131171
		Саша Јоновић	030/2100534
9	Добрујевац	Часлав Ивановић	063/8189676
		Момчило Мидић	061/1768118
10	Илино	Мирољуб Ђорђевић	065/4484384
		Драгиша Дамњановић	064/1592789
11	Мирово	Никола Зец	062/491880
		Горан Станојевић	063/8526357
12	Ртањ	Мирјана Цервановић	064/0832442
		Анита Гајшек	064/5766760
13	Рујиште	Братислав Стевановић	064/0555737
		Драгиша Алексић	030/467766
14	Јабланица	Зоран Јовић	069/2610961
		Драган Милетић	069/1013773
15	Мали Извор	Небојша Марковић	063/8251958
		Горан Васиљкановић	063/8864269
16	Луково	Драган Радосављевић	060/3454512
		Дејан Илић	063/406188
17	Криви Вир	Славољуб Цанкић	064/2457938
		Ивица Нешић	064/1059080
18	Оснић	Бане Крачуновић	468-200, 064/3418898

		Звонимир Јовић	062/224166
19	Оснић Тимок	Трујић Милорад	066/404069
		Витомир Голубовић	061/1114482
20	Оснић Буково	Славиша Савић	064/8854018
		Драган Калиновић	069/789117
21	Подгорац	Бобан Илић	062/373525
		Властимир Карабашевић	062/8438886
22	Подгорац Тимок	Љубиша Урловић	069/1612965
		Бојан Керић	063/446577
23	Савинач	Саша Марковић	069/688804
		Срђан Видаковић	060/0553500
24	Сумраковац	Јован Гроздић	061/2776304
		Ненад Мацић	
25	Валакоње-Буково	Ненад Петровић	063/7570454
		Новица Лазаревић	061/3200752

6.2. Процена могуће угрожености од поплава

Подручје општине је нарочито угрожено од великих вода Црног Тимока, Злотске реке, Радованске реке, реке Арнауте, Змијанца, Мировштице и Боговинске реке.

Веома је мала шанса да дође до поплава у самом граду, јер је река Арнаута и поток Змијанац, регулисане у самом делу који протиче кроз град. С обзиром да је уже подручје града највећим делом покривено изграђеном канализационом мрежом и мрежом за одвођење површинских вода, процена угрожености се своди на процену угрожености насеља на територији општине Бољевац.

На територији општине Бољевац постоји више бујичних потока. Њихова карактеристика је да су кратког тока, да се брзо формирају и да услед тога имају велику разорну моћ.

Услед недовољне пропусне моћи, скоро сваке године бујични потоци плаве пољопривредно земљиште

Улажу се знатна средства, како би се степен угрожености од поплава ублажио, у чему су постигнути значајни резултати. Но и поред тога што су делимично изграђени заштитни објекти, угроженост територије није сасвим отклоњена.

Процењује се да је угроженост територије и насеља у општини Бољевац следећа:

ВОДОТОК I реда

Црни Тимок

Река Црни Тимок је регулисана у КО Сумраковац и Подгорац у комасираном подручју где се штити пољопривредно земљиште од великих вода, док је већи део земљишта угрожен и то:

1. На подручју КО Криви Вир процењује се да је угрожено око 150 ха обрадивог земљишта и део насеља поред реке.

КРИВИ ВИР - Црни Тимок од места званог Луди вир до моста на излазу из Кривога Вира дужине 1,0 km - од моста на излазу из села до Лукова, дужине око 4 km	Криви Вир - Црни Тимок – од Лудог вира до моста на излазу из села (1,0 km) - од моста до атара Лукова (4 km)	КРИВИ ВИР	Криви Вир 5,0 km	- лева страна Црног Тимока у дужини од 1,0 km - лева и десна страна Црног Тимока у дужини од 4 km
--	---	-----------	---------------------	--

2. На подручју КО Луково процењује се да је угрожено око 100 ха обрадивог земљишта као и део стамбених и економских објеката насеља који се налази поред реке.

ЛУКОВО од ушћа Луковице у Црни Тимок до моста на излазу из Лукова дужине 1,5 km	Луково Црни Тимок – ушће Луковице у Црни Тимок до моста на излазу из Лукова (1,5 km)	ЛУКОВО	Луково 1,5 km	Лева обала Црног Тимока на целој дужини деонице у дужини од 1,5 km кроз с. Луково
--	---	--------	------------------	---

3. На подручју КО Јабланица процењује се да је угрожено око 50 ха обрадивог земљишта и то код ушћа Радованске реке у Црни Тимок и узводно од ушћа.

<p>ЈАБЛАНИЦА</p> <p>Црни Тимок</p> <p>- од Рајине ћуприје до улаза у село, дужине 1,0 km,</p> <p>- од излаза из села до Жикићке воденице дужине 1,0 km</p> <p>- од Стојановске ћуприје до Алексин камен дужине 0,7 km</p> <p>- Покојиште дужине 0,4 km</p>	<p>Јабланица</p> <p>- од Рајине ћуприје до улаза у село (1,0 km)</p> <p>- од излаза из села до Жикићке воденице (1,0 km)</p> <p>- од Стојановске ћуприје до Алексин камен (0,7 km)</p> <p>- Покојиште (0,4 km)</p>	ЈАБЛАНИЦА	<p>Јабланица</p> <p>3,1 km</p>	<p>- лева и десна страна Црног Тимока у дужини од 1,0 km</p> <p>- лева и десна страна Црног Тимока у дужини од 1,0 km</p> <p>- лева и десна страна Радованске реке у дужини од 0,7 km</p> <p>- лева и десна страна Радованске реке у дужини од 0,4 km</p>
---	--	-----------	--------------------------------	---

4. На подручју КО Мали Извор процењује се да је угрожено око 70 ха обрадивог земљишта и то код мзв. "Тимок" и "Цуклој".

<p>МАЛИ ИЗВОР</p> <p>Црни Тимок- лева и десна страна</p> <p>- КО Мали Извор у дужини од 10 km</p> <p>- Арнаута – лева и десна страна у дужини од 2 km</p>	<p>Мали Извор</p> <p>- лева и десна страна од Крњенице до гвозденог моста у дужини од 10 km</p> <p>- лева страна од моста на магистралном путу М5 – 2 km</p>	МАЛИ ИЗВОР	<p>Мали Извор</p> <p>12 km</p>	<p>- лева и десна страна Црног Тимока од гвозденог моста до „кеј“</p> <p>- десна страна Црног Тимока, место звано грозничевац</p> <p>- лева страна од моста на магистралном путу М5 – 2 km</p>
---	--	------------	--------------------------------	--

5. На подручју КО Валакоње процењује се да је угрожено 70 ha и то узводно од Боговинског моста 100-150 метара и низводно од моста кроз целу катастарску општину.

<p>ВАЛАКОЊЕ</p> <p>Црни Тимок- десна и лева страна:</p> <p>- испред Боговинског моста, десна и лева страна у дужини од 500 m,</p> <p>- од Боговинског моста, десна и лева страна на територији КО Валакоње у дужини 500 m,</p> <p>- десна страна од јаза у дужини од 300 m,</p> <p>- Од Радуљицићеве воденице до пешачког моста на граници са Савинцем, десна страна у дужини од 3 km</p>	<p>Валакоње</p> <p>Црни Тимок- десна и лева страна:</p> <p>- испред Боговинског моста, десна и лева страна у дужини од 500 m</p> <p>- од Боговинског моста, десна и лева страна на територији КО Валакоње у дужини 500 m</p> <p>- десна страна од јаза у дужини од 300m</p> <p>- десна страна од Радуљицићеве воденице у дужини од 3 km</p> <p>- десна страна</p>	ВАЛАКОЊЕ	<p>Валакоње</p> <p>6,3 km</p>	<p>- лева и десна страна Црног Тимока испред Боговинског моста у дужини од 500 m</p> <p>- лева и десна страна Црног Тимока испод Боговинског моста у дужини од 500 m десна страна и 300 m лева страна</p> <p>- десна страна Црног Тимока од јаза у дужини од 300 m</p> <p>- десна страна Црног Тимока у дужини од 3 km</p> <p>- десна страна</p>
--	--	----------	-------------------------------	--

6. На подручју КО Савинац процењује се да је угрожено око 30 ха пољопривредног земљишта.

<p>САВИНАЦ</p> <p>- десна страна Црног Тимока на КО Савинац, у дужини од 1,9 km</p>	<p>Савинац</p> <p>- десна страна Црног Тимока код Застранивића у дужини од 400 m</p> <p>- десна страна Црног Тимока испред</p>	САВИНАЦ	<p>Савинац</p> <p>1,9 km</p>	<p>- десна страна Црног Тимока код Застранивића у дужини од 400 m,</p> <p>- десна страна Црног Тимока испред Сумраковачког моста у</p>
--	---	---------	------------------------------	--

	Сумраковачког моста у дужини од 300 m			дужини од 300 m, - десна страна Црног
--	---------------------------------------	--	--	--

7. На подручју КО Оснић процењује се да је угрожено око 20 ха пољопривредног земљишта.

8. На подручју КО Подгорац процењује се да је угрожено око 40 ха пољопривредног земљишта.

ПОДГОРАЦ-ТИМОК - лева страна Црног Тимока КО Подгорац(2) у дужини од 1,4 km - лева и десна страна	Подгорац - лева страна Црног Тимока код Радуљицићеве воденице у дужини од 1,0 km - лева страна Црног Тимока испред Сумраковачког моста у дужини од 400 m, - лева и десна страна	ПОДГОРА Ц- ПОДГОРА Ц- 2	Подгорац 4,4 km	- лева страна црног Тимока код Радуљицићеве воденице у дужини од 1,0 km - лева страна Црног Тимока испред Сумраковачког моста у дужини од 400 m
---	--	----------------------------------	--------------------	--

ВОДОТОЦИ П РЕДА

1. На подручју КО Јабланица процењује се да је од Рибњака до ушћа у Црни Тимок узводно угрожено око 40 ха пољопривредног земљишта као и објекти рибњака који се налазе на самој реци,

ЈАБЛАНИЦА Радованска река - од Радованске реке до ушћа у Црни Тимок у дужини од 1,1 km	Јабланица - од Рибњака до ушћа у Црни Тимок	ЈАБЛАНИ ЦА	Јабланица 1,1 km	- лева и десна страна Радованске реке у дужини од 0,7 km - лева и десна страна Радованске реке у дужини од 0,4 km
---	--	---------------	---------------------	--

- На подручју КО Мали Извор процењује се да је угрожено око 10 ха обрадивог земљишта.

МАЛИ ИЗВОР - Арнаута – лева и десна страна у дужини од 2 km	Мали Извор - лева страна од моста на магистралном путу М5 – 2 km	МАЛИ ИЗВОР	Мали Извор 2 km	- лева страна од моста на магистралном путу М5 – 2 km
---	---	---------------	--------------------	---

- На подручју КО Валакоње процењује се да је угрожено 20 ха и то низводно од система за пречишћавање отпадних вода у дужини од 2 km и узводно од Валакоњске петље у дужини од 400 метара.

ВАЛАКОЊЕ - Арнаута – лева и десна страна у дужини од 2 km - Валакоњска река – лева и десна страна у дужини од 0,4 km	Валакоње Арнауте од моста на магистралном путу М5 – 2 km, Валакоњска река 400 метара испред моста на регионалном путу Бољевац – Зајечар.	ВАЛАКОЊЕ	Валакоње 2,4 km	- десна страна Арнауте од моста на магистралном путу М5 – 2 km, Валакоњска река десна и лева страна
--	--	----------	--------------------	--

8. На подручју КО Подгорац процењује се да је угрожено око 30 ха пољопривредног земљишта.

ПОДГОРАЦ-ТИМОК Огашу Секу у дужини од 3 km Сарака у дужини од 1,5 km	Подгорац Огашу Секу од подгорачког гробља до уливања у Црни Тимок у дужини од 3,0 km, Од моста на путу за Сумраковац до улива у Црни Тимок у дужини од 1,5 km	ПОДГОРАЦ- ПОДГОРАЦ- 2	Подгорац 4,4 km	- лева и десна страна Огашу Секу од подгорачког гробља до уливања у црни Тимок у дужини од 3,0 km, - десна страна Сараке од моста на путу за Сумраковац до улива у Црни Тимок у дужини од
--	--	-----------------------------	--------------------	--

				1,5 km
--	--	--	--	--------

Боговинска река

- Од Боговинске реке у КО Боговини процењује се да је од поплава угрожено око 10 ха пољопривредног земљишта,

БОГОВИНА - Боговинска река од окна-7 до Тријангле дужине 1,5 km	Боговина - Боговинска река од окна- 7 до Тријангле (1,5km)	БОГОВИНА	Боговина 1,5 km	- лева и десна страна Боговинске реке у дужини од 1,5 km
---	---	----------	--------------------	--

Злотска река

Од Злотске реке процењује се да је угрожено око 100 ха пољопривредног земљишта у КО Сумраковац и 10 објеката а око 20 ха у КО Подгорац 2.

Злотска река пролази кроз комасационо подручје и започета је регулација која није у потпуности завршена,

Мировштица

- Од реке Мировштице процењује се да је угрожено од поплаве око 5 ха пољопривредног земљишта у КО Мирово низводно од комплекса Балашевић.

Угроженост од изливања вода из канала и јаруга

На територији Општине Бољевац, изливање вода и изазивање поплава на пољопривредном земљишту и штете на објектима, јавља се на каналу у Подгорац Тимок. Канал је у 2014. години урађен дуж бивше пруге. За спречавање штета које изазивају бујице неопходно је редовно одржавање корита ових потока, као и пошумљавање и затрављивање површина у брдским теренима подложним ерозији.

Изливањем ових вода долази до плављења пољопривредног земљишта у КО Подгорац 2 на површини од око 200 ха и угрожава економске и стамбене објекте у 5 пољопривредна газдинства.

Угроженост од изливања бујичних вода и ерозија

На територији Општине, обзиром на конфигурацију постоји више бујичних потока. Обраслост брдског терена није задовољавајућа, те се јавља и ерозивност земљишта. Карактеристика бујичних потока је та да су кратког тока и услед већих киша и наглог топљења снега попуне своје корито и изливају се на околно земљиште. Том приликом испирају површински слој земљишта и носе у равничарске делове где засипају корито потока и узрокују изливање воде.

Карактеристични бујични потоци на територији Општине су: сливови Мировске реке, Лапушањски поток, Буришански поток, Луковица, Велика Суваја и све десне притоке Црног Тимока, на територији општине Бољевац. Изливањем ових потока на целој територији Општине процењује се да је угрожено око 150 ха пољопривредног земљишта.

Велике падавине и нагло топљење снега, показало је у предходним годинама да је велики број пропуста на свим категоријама путева: I, II и III реда недовољног капацитета односно пропусне поћи и изазивају изливање вода на пољопривредном земљишту, плављење самих путева и њихово уништавање.

За спречавање штета које изазивају бујице неопходно је редовно одржавање корита ових потока, повећати пропусну моћ, као и пошумљавање и затрављивање површина у брдским теренима подложним ерозији. Тиме би се смањило засипање корита наносом и омогућио већи проток воде.

Провале облака су честа појава на целој територији општине Бољевац где мање – више носе знатне штете пољопривредним усевима, док велику штету носе локалној путној инфраструктури.

Изразито високе воде, већином краткотрајне и бујичног карактера, јављају се током лета и изазване су плушковима.

Угроженост од појава подземних вода

Приликом подизања нивоа на свим водотоцима долази до проблема улива у реципијент што доводи до њиховог изливања, плављења и угрожавања имовине.

Насељена места на територији Општине угрожена су појавом подземних вода и то нарочито они делови насеља која се налазе у депресији, односно на току воде или због лоше регулације отока атмосферских вода или бујичних токова који се стварају у њиховим насељима, или као последица лоше комуналне структуре у њима. На појаву подземних вода знатно утиче и систем и начин градње објеката, јер је већина без олука, тротоара, регулисаних одвода и одговарајуће дренаже.

Угрожена места од подземних вода у периоду подизања нивоа вода у водотоцима су поред пољопривредног земљишта и објекти: 3 објекта у селу Луково и 4 пољопривредна газдинства у Подгорац – Тимок.

6.3. МЕРЕ ЗАШТИТЕ ОД ПОПЛАВА

У спровођењу организације одбране од поплава предузимају се: превентивне мере, мере у случају непосредне опасности, мере заштите и активности када дође до поплава и мере ублажавања последица поплаве.

6.3.1. Превентивне мере заштите од поплава

Да би се смањила штетно дејство вода и да би последице изазване плављењем биле што минималније, неопходно је предузети одређене превентивне мере одбране и то:

1. Обезбедити да се у поступку израде и доношења урбанистичких планова, правилима и грађења, одреде општи и основни услови за заштиту од непогода и поплава;
2. Да се стално ради на повећању степена сигурности одбране од поплава кроз израду и иновирање техничке документације за изградњу и реконструкцију одбрамбених линија;
3. Извођење антиерозивних радова, првенствено пошумљавањем и санирањем клизишта;
4. Изградња недостајућих одбрамбених насипа, обалоутврда и одржавање постојећих;
5. Продубљавање корита водотокова где долази до плављења;
6. Изградња система канала за одвођење воде и њихово одржавање;
7. Изградња пропуста са већом пропусном моћи воде;
8. Стално радити на изградњи и реконструкцији одбрамбених линија;
9. Унапређивати системе осматрања, веза и координацију за извршење задатака;
10. Предузимати мере чишћења речних корита, канала и јаруга;
11. Оспособљавати грађане за заштиту и спасавање од поплава кроз личну и узајамну заштиту где је носилац свака месна заједница за своје подручје;
12. Оспособљавати предузећа од интереса за заштиту спасавања од поплава и уношење и њихових задатака у планове одбране;
13. Оспособљавати добровољне организације (Црвени крст и др.) и дефинисању задатака чија је активност везана за воду;
14. Оспособљавати чланове Штаба за ванредне ситуације за руковођење акцијама заштите и спасавања од поплава;
15. Да обезбеди подизање општег нивоа информисања и знања о поплавама;
16. Да утврди расположиве ресурсе и то: техничке, административне, финансијске, кадровске и инструкционалне, укључујући и припремање годишњих потреба за буџетским средствима.

6.3.2. Мере заштите у случају непосредне опасности

Евидентна опасност од поплава на територији Општине Бољевац, настаје када су метеоролошки услови изузетно неповољни (дуготрајно падање кише, нагло топљење снега). Ради спречавања настанка штете од поплава предузимају се следеће мере:

1. Редовно праћење и осматрање водостаја на рекама.
2. Активирање штаба за ванредне ситуације Општине Бољевац.
3. Стављање у приправност предузећа опремљених и оспособљених за заштиту и спасавање од поплава.
4. Информисање и обавештавање становништва о могућем настанку поплаве и предузимање потребних превентивних мера за заштиту.

7. ПРОГЛАШЕЊЕ И УКИДАЊЕ ОДБРАНЕ ОД ПОПЛАВА

Одбраном од поплава за воде II реда руководи Општински штаб за ванредне ситуације општине Бољевац. Општински штаб за ванредне ситуације, проглашава и укида одбрану од поплава на водотоцима II реда, а у складу са условима и критеријумима утврђеним Оперативним планом одбране од поплава за 2020. годину.

Члан штаба за ванредне ситуације задужен за мере заштите од поплава о предузетим радњама обавештава надлежног руководиоца из републичког оперативног плана.

Критеријум за доношење одлуке о проглашењу редовне и ванредне одбране од поплава на територији Општине Бољевац је повећање нивоа воде услед наглог топљења снега или друге елементарне појаве.

Одлуку о проглашењу редовне одбране од поплава са конкретним мерама, у складу са Законом о смањењу ризика од катастрофа и управљању ванредним ситуацијама ("Сл. гласник РС", бр. 87/2018), Уредбом о утврђивању Општег плана одбране од поплава за период од 2018-2023. године, ("Службени гласник РС" бр. 18/2019), доноси Председник општине у сарадњи са председницима МЗ и на предлог Штаба за ванредне ситуације.

Одлука о проглашењу редовне одбране од поплава доноси се када водостај на меродавној водомерној станици или другом мерном месту достигне ниво редовне одбране и то:

- Црни Тимок на месту:

- а) Црпне станице ЈВП „Боговина“ Бор у Малом Извору, ниво воде **0,80 m**,
- б) на мосту код Чедине воденице- пут - II Б391, ниво воде **0,60 m**
- Арнаута на месту Арнаута мост, ниво воде **1,10 m**;
- Змијанац на месту мост код СУП-а, ниво воде **0,65 m**.
- Радованска река, 1000 м од улива Радованске реке у Црни Тимок у Јабланици, ниво воде **0,90 m**;

Одлуку о проглашењу ванредне одбране од поплава доноси Председник општине у сарадњи са менаџерима у насељеним местима (Председницима МЗ) на предлог надлежног Штаба за ванредне ситуације, а у складу са Законом о водама ("Сл. гласник РС", бр. 30/10) и Законом о смањењу ризика од катастрофа и управљању ванредним ситуацијама "Сл. гласник РС", бр. 87/2018).

Одлука о проглашењу ванредне одбране од поплава доноси се када водостај на меродавној водомерној станици или другом мерном месту достигне ниво редовне одбране и то:

- **Црни Тимок на месту:**
 - а) Црпне станице ЈВП „Боговина“ Бор у Малом Извору, ниво воде **1,00 m**;
 - б) на мосту код Чедине воденице- пут - II Б391, ниво воде **0,80 m**,
- Арнаута на месту Арнаута мост, ниво воде **1,40 m**,
- Змијанац на месту мост код СУП-а, ниво воде **0,95 m**,
- Радованска река, 1000 м од улива Радованске реке у Црни Тимок у Јабланици, ниво воде **1,10 m**.

7.1. Оперативне мере и активности када дође до поплава (мере у току ванредне одбране):

Предузимају се мере непрекидног осматрања и праћења кретања водостаја, појава и стања заштитних објеката и мере и радови за очување њихове стабилности и за отклањање нежељених појава.

- На водама II реда, ванредна одбрана од поплава проглашава се на деоницама **на којима постоје и на којима не постоје** изграђени заштитни водни објекти тј. на деоницама на којима се спроводи одбрана од поплава.

- **Ванредна одбрана од поплава**, проглашава се када се најаве екстремно јаки пљускови или нагло топљење снега на сливу бујичног водотока и када се очекује пораст протока бујичне поплаве и пробој одбрамбене линије.

Предузимају се мере непрекидног осматрања, обавештавања (центри за обавештавање и узбуњивање) и упозоравања локалне самоуправе и јавности од опасности од поплава.

Ванредна ситуација настаје када није могуће са људством, средствима и постојећим капацитетима за одбрану од поплава отклонити опасност од поплава ширих размера и већих материјалних штета, односно када постоји опасност да најављена хидролошка ситуација знатно превазиђе услове ванредне одбране од поплава.

О потреби проглашења ванредне ситуације услед поплава на водама I и II реда на територији општине Бољевац одлучује командант Штаба за ванредне ситуације, односно председник општине Бољевац, а у складу са законом којим се уређују ванредне ситуације, Законом о смањењу ризика од катастрофа и управљању ванредним ситуацијама ("Сл. гласник РС", бр. 87/2018).

Неопходно је ангажовање додатне радне снаге и механизације, ради преузимања већих радова (ископавање нових канала, покретни црпни агрегати и сл.).

Мере у току ванредне ситуације су дефинисане одредбама Закона о смањењу ризика од катастрофа и управљању ванредним ситуацијама.

Мере у току ванредне одбране:

1. Преко средстава јавног информисања се обавештава становништво о насталој ситуацији и угрожености,
2. Врши се евакуација становништва, стоке и материјалних добара из поплављеног подручја,
3. Обезбеђује се храна и вода за евакуисано становништво и стоку,
4. Обезбеђује се храна и вода за становништво и стоку на поплављеном подручју,
5. Црпе се воде из поплављених објеката,
6. Врши се прокопавање нових и чишћење постојећих канала за бржи проток надошле воде,
7. Предузимају се хигијенско-епидемиолошке мере за заштиту становништва и животиња,
8. Пружа се одговарајућа здравствена и друга медицинска помоћ становништву и ветеринарска заштита и помоћ животињама.

7.2. Оперативне мере и активности у отклањању последице од поплава

Када дође до повлачења воде из поплављеног подручја и корита, јаруга и канала предузимају се следеће мере и активности:

1. Темељно чишћење поплављених објеката,
2. Одвођење и испумпавање заосталих вода,
3. Чишћење, дезинфекција и хлорисање водних објеката,
4. Микробиолошка контрола исправности хране и воде,
5. Укидање забране употреба воде,

6. Здравствено и санитарно обезбеђење.

Повереници и руководиоци одбране у месним заједницама и осталим структурама обављају следеће послове:

- врше непосредан увид на терену и достављају информације Председнику Општинског штаба;
- организују и руководе хитним радовима на терену и о томе обавештавају председника Штаба за одбрану и воде евиденцију о стању људства и механизације на терену и
- предлажу спровођење радова и мера на терену за који су задужени.

8. АНГАЖОВАЊЕ РАДНЕ СНАГЕ, ОПРЕМЕ И МЕХАНИЗАЦИЈЕ

Ангажовање радне снаге, опреме и механизације и материјала врши се на основу Закона о смањењу ризика од катастрофа и управљању ванредним ситуацијама ("Сл. гласник РС", бр. 87/2018), Закона о водама („Сл.гласник РС“, бр. 30/2010, 93/2012, 101/2016, 95/2018 др.закон), Одлуком Општинског штаба за ванредне ситуације, односно Наредбом председника Општинског штаба за ванредне ситуације и важећих прописа и аката везаних за одбрану од поплава.

а) Правна лица од значаја за одбрану од поплава

Оспособљена правна лица за заштиту и спасавање, одређена одлукама Скупштине Општине Бољевац су:

- **ЈКП „Услуга“ Бољевац,**
- **ЕПС „Радна јединица“ Бољевац,**
- **Дом здравља Бољевац,**
- **Ветеринарска амбуланта „МАСТЕРВЕТ“ Бољевац,**
- **Агроекономика АД Бољевац, Бољевац, ул. Ђорђа Симеоновића бр.25,**
- **РМУ „Боговина“ Боговина,**
- **ОО „Црвени Крст“ Бољевац и**
- **ЈП „Србија шуме“, „Шумска управа“ Бољевац, ул. Драгише Петровића бр.43.**

За потребе одбране од поплава укључиће се и друге фирме и власници који поседују потребну механизацију (багере, утовариваче, моторне пумпе, тракторе, камионе и остало).

б) Дужности и обавезе субјеката одбране од поплава (правна лица и предузетници)

8.1. У случају проглашења ванредне ситуације ови субјекту су дужни да:

1. Одржавају саобраћајнице локалног карактера и путеве од значаја за одбрану од поплава,
2. Обезбеде функционалност и заштиту објекта у ванредним ситуацијама од штетног дејства воде (редовно чишћење око мостова, канала, сливника пропуста у склопу пута на којима се формира бујични талас),
3. Обезбеде прилазе за одбрану од поплава,
4. Обезбеде поуздано водоснабдевање становништва и све потребне мере заштите виталних објеката система за водоснабдевање који могу буду угрожени штетном дејством вода,
5. Обезбеде функционалност атмосферске и фекалне канализације у ванредним ситуацијама,
6. Обезбеде поуздано функционисање сопствене оперативе и механизације у ванредним ситуацијама и са њом учествују у реализацији одбране од поплава у свим фазама, а по упутствима и налозима Општинског штаба за ванредне ситуације,
7. Обезбеде заштиту људи и имовине од опасности од електричних удара на угроженим подручјима, планирање и организацију кадрова, опреме и средстава за пружање помоћи учесницима у одбрани,
8. Обезбеде електричну енергију до локалитета за напајање пумпних агрегата.

Правна лица ангажована на одбрани од поплава и њихова расположива опрема и механизација

Ред. број	НАЗИВ	Одговорно лице	контакт	број ангажованих лица	камиони	утоваривачи	аутоцистерна	моторне пумпе	трактори	Булдозер, Грејдер	ровкопачи
1	ЈКП „Услуга“	Славица Рожа	030/ 63-540 060/46 28 202	6	2	1	1	2	1	1	1
2	„Гета транс“ д.о.о Оснић	Срђан Траиловић	063/80 02 159	2	2	1			4		1
3	САЗР „Влада Кикс“ Бољевац	Владимир Недељковић	062/31 77 05	2	2	1				1	

в) Дужност и обавезе других правних субјеката

У току поплава и отклањању последица од поплава за организацију и пружање прве медицинске помоћи, прве ветеринарске помоћи, санацију, спасавање, евакуацију, збрињавање и спровођење других мера заштите од поплава, ангажују се предузећа, установе и други субјекти у зависности од делатности.

Дом здравља Бољевац

Врши планирање и организацију кадрова, опреме и медицинских средстава за пружање помоћи учесницима у одбрани од поплава на угроженом подручју у различитим фазама одбране и стара се о епидемиолошкој ситуацији, као и о исправности воде и хране.

Ветеринарске амбуланте

Врше планирање и организацију кадрова, опреме и медицинских средстава за пружање помоћи животињама на угроженом подручју и учествују у отклањању последица насталих поплава.

Општински Црвени крст

Врши обезбеђење смештаја угроженог становништва и поделу потребних средстава за помоћ угроженом људству у храни, одећи и медицинским средствима.

8.2. Дужности и обавезе месних заједница на угроженом подручју

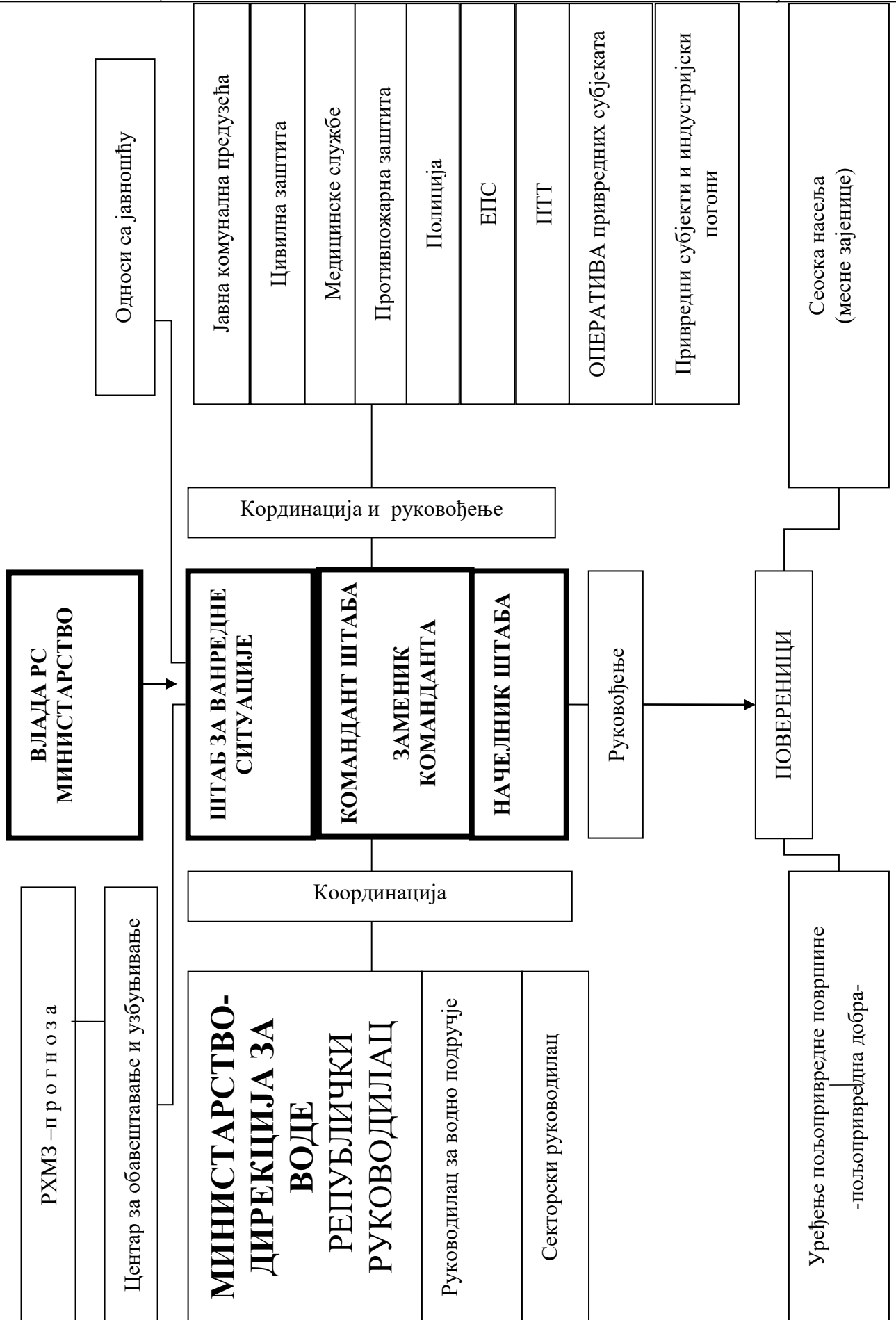
Месне заједнице су дужне да предузму широке мере указивања потребе да свако домаћинство узме учешће у заштити око угрожених површина, којим би редовним одржавањем оспособили за одбрану од поплава већих размера. Такође, месне заједнице су дужне да предузму све потребне мере за ангажовање обавезне радне снаге за уређење потока и канала за одвод воде на својој територији како не би дошло до загушења бујичних токова.

8.3. Дужност и обавезе пољопривредника, пољопривредних предузећа и власника објеката и земљишта на потенцијалном угроженом подручју

Пољопривредници, пољопривредна предузећа и власници и корисници државних, јавних и других објеката и земљишта на потенцијалном угроженом подручју, дужни су да превентивно обезбеде извођење повремених бразда на својим њивама ради ефикасног одвођења сувишних вода у најближи канал, као и да редовно одржавају канале и пропусте око својих зграда, службених просторија и дворишта, како би исти били у функционалном стању.

9. РУКОВОЂЕЊЕ ОДБРАНОМ ОД ПОПЛАВА

ШЕМА РУКОВОЂЕЊА И КООРДИНАЦИЈЕ СА СУБЈЕКТИМА ОДБРАНЕ ОД ПОПЛАВА



9.1. Штаб за ванредне ситуације

Спровођење мера за одбрану од поплава врши Штаб за ванредне ситуације Општине Бољевац, који образује и којим руководи Председник Општине Бољевац. Он је командант Штаба и има помоћнике. Одбрана од поплава спроводи се на основу овог плана.

Штаб за ванредне ситуација Општине Бољевац је дужан да сарађује са секторским руководиоцем у водопривредном предузећу, које пружа стручну помоћ Штабу и предузима потребне мере у складу са Законом.

Штаб за ванредне ситуације општине Бољевац формиран је Решењем о образовању штаба за ванредне ситуације на територији Општине Бољевац ("Службени лист Општине Бољевац", бр. 21/2019) и чине га:

1) **Командант:** - др Небојша Марјановић, Председник Општине Бољевац;

Заменик команданта: - Жанко Видаковић, заменик Председника Општине Бољевац,

2) **Начелник:** - Топлица Радојичић, командир Подручне ватрогасне спасилачке јединице,

3) **Чланови:**

- 1) Слађан Ђимиш, председник Скупштине општине Бољевац,
- 2) Момира Грујо, начелник Општинске управе Бољевац,
- 3) Нели Ђорђевић, руководилац Одељења за урбанизам и планирање,
- 4) Александар Траиловић, послови одбране и ванредних ситуација,
- 5) др Славко Илић, директор Дома здравља у Бољевцу,
- 6) Зоран Величковић, директор ЈП "Србијашуме" - ШГ "Тимочке шуме" Бољевац,
- 7) Звонимир Жикић, командир Станице полиције у Бољевцу,
- 8) Мирјана Раденковић, директор Центра за социјални рад "Бољевац",
- 9) Драгица Ковачевић, секретар ОО Црвеног крста Бољевац;
- 10) Славица Роже, в.д. директор ЈКП «Услуга» Бољевац;
- 11) Едуард Костић, Ветеринарска амбуланта «Мастервет» Бољевац;
- 12) Дамир Јовановић, Капетан из Војне поште 6002 Зајечар;
- 13) Јеленко Тодоровић, Горска служба спасавања Бољевац.

9.2. Овлашћења и дужности лица која координирају, руководе, организују и спроводе одбрану од поплава на водама II реда

- Повереници Штаба за ванредне ситуације

У систему руковођења у одбрани од поплава, као и у превентивним мерама овог Оперативног плана, помоћ Штабу за ванредне ситуације Општине Бољевац су дужни да пружају председници Савета оних Месних заједница које се налазе на територији потенцијално угроженог подручја. Они су уједно и повереници Штаба за ванредне ситуације за територију своје Месне заједнице.

Председници Савета Месних заједница Општине Бољевац, чије су територије потенцијално угрожене поплавама су:

Криви Вир

1. Председник МЗ – Цанкић Славољуб, тел. 469-162, моб. 064/24 57 938,
2. Заменик – Ивица Нешић тел. моб. 064/1059080;

Луково

1. Председник МЗ – Радосављевић Драган, тел. 467-017, моб. 060/34 54 512,
2. Заменик – Илић Дејан, моб. 063/40 61 88;

Јабланица

1. Председник МЗ – Јовић Зоран, тел. 467-227, моб. 069/26 10 961,
2. Заменик – Драган Милетић, тел. 467-100, моб. 062/44 84 73;

Мали Извор

1. Председник МЗ – Небојша Марковић, тел. 461-016, моб. 063/78 56 494,
2. Заменик – Горан Васиљкановић, моб. 063/8864269;

Валакоње

1. Председник МЗ – Драган Петровић, тел. 064/4469823,
2. Заменик – Миљан Иљенкановић, моб. 062/1027048;

Боговина село

1. Председник МЗ – Љубомир Грујић, моб. 061/28 37 185,
2. Заменик – Младен Адамовић, моб. 065/5422712;

Подгорац-Тимок

1. Председник МЗ – Љубиша Урлановић, тел. 468-538, моб. 069/16 12 965,
2. Заменик - Керић Бојан, тел. 063/44 65 77;

Савинац

1. Председник МЗ – Марковић Саша, тел. 468-804, моб. 069/68 88 04,
2. Заменик – Срђан Видаковић, моб. 060/0553500;

Оснић – Тимок

1. Председник МЗ – Милорад Трујић, тел. 066/40 40 69,
2. Заменик – Велимир Голубовић, тел. 061/1114482;

Сумраковац

1. Председник МЗ – Јован Гроздић, тел. 061/2776304,
2. Заменик – Ненад Мацић, тел. 060/3277732

У случају појаве поплава на територији МЗ која нису назначене као потенцијално угрожене, повереници су Председници МЗ, предузимају исте и спроводе потребне мере као и остале МЗ које су угрожене а предвиђене су Оперативним планом.

10. ОБАВЕШТАВАЊЕ ЈАВНОСТИ

Штаб за ванредне ситуације Општине Бољевац, у оквиру својих активности, предузима мере да се преко средстава јавног информисања становништва упозна са свим битним околностима у вези могуће појаве поплаве, о предузетим мерама које треба да се предузимају док је поплава у току, као и о престанку опасности од поплава и о предузимању даљих мера за отклањање последица поплаве.

У спровођењу ових активности, јавност се обавештава о следећем:

1. о потенцијалној могућности и јачини поплаве,
2. о начину упућивања упозорења јавности,
3. о површини која може бити поплавлена и потребе евакуације за сваки ниво очекиване поплаве,
4. о начину евакуације,
5. о активностима које треба предузимати како би се смањила штета од поплава,
6. о безбедносним активностима и могућностима реконструкције на оштећеним објектима након поплаве и сл.

11. ФИНАНСИРАЊЕ ОДБРАНЕ ОД ПОПЛАВА

Средства за реализацију Оперативног плана за одбрану од поплава од вода II реда на територији Општине Бољевац се обезбеђују из буџета Општине, у складу са Законом.

За трошкове ангажовања и материјално-техничких средстава из овог Оперативног плана, предузећа и други привредни субјекти имају право на накнаду, према стварно учењеним трошковима. Одлоку о висини накнаде доноси Општинско веће, на предлог Штаба за ванредне ситуације општине Бољевац.

У случају проглашења ванредне ситуације, Председник ће се за евентуално недостајућа средства обратити посебним захтевом надлежним државним органима.

У случају обезбеђења средстава за заштиту од поплаве овлашћује се Председник Општине Бољевац да располаже обезбеђеним средствима. Председник општине ће обезбеђена средства усмеравати организацијама које ће градити насипе или ће на други начин уредити угрожена подручја од поплава.

Изведени радови у 2019. години на уређењу водотокова вода II реда

Ред.б	Назив водотока – објекта и локација	врста радова	јединица мере (метара)	вредност изведених радова (РСД)
1.	Оснићка река на потесу Оснић	Уређење корита реке од Оснић Буково до Оснић Тимок до КО Шарбановац		100.000.000,00
2.	Валакоњска река	Изградња моста и уређење корита око моста на Валакоњској реци		11.000.000,00
3.				

Изведени радови у 2019. години на уређењу водотокова вода I реда

Ред.б	Назив водотока – објекта и локација	врста радова	јединица мере (метара)	вредност изведених радова (РСД)

1.	Река Црни Тимок	Чишћење корита реке низводно од моста на путу за Сумраковац	/	500.000,00
2.	Река Црни Тимок	Уређење ушћа Злотске реке у Црни Тимок у КО Савинац	/	

ПЛАНИРАНИ РАДОВИ У 2020. години на водама II реда

Ред.б	Назив водотока – објекта	врста радова и локација	јединица мере (метара)	вредност изведених радова (РСД)
1.	Река Арнаута	Уређење корита реке од АД „Агромеханика“ до моста на путу Бољевац-Зајечар		25.000.000,00
2.				

ПЛАНИРАНИ РАДОВИ У 2020. години на водама I реда

Ред.б	Назив водотока – објекта	врста радова и локација	јединица мере (ком)	вредност изведених радова (РСД)
1.	Река Црни Тимок	Чишћење корита реке између села Криви Вир - Луково	/	2.000.000,00

12. ЗАВРШНЕ ОДРЕДБЕ

Мишљење о овом Оперативном плану у складу са Законом о водама, је дало надлежно ЈВП „Србијаводе“ Београд, ВПЦ „Сава-Дунав“, Београд Радна јединица Неготин из Неготина, *број: 578/1 од 27.02.2020. године.*

По један комплетан примерак овог Оперативног плана су дужни да имају сви планом задужени привредни субјекти, предузећа, институције и Месне заједнице.

По један примерак Оперативног плана се чувају у архиви Општинске управе Бољевац, у Одељењу за лер, привреду, пољопривред, одбрану и ванредне ситуације, Одељењу МУП-а за ванредне ситуације у Зајечару и у Општинском већу.

Оперативни план објавити у „Службеном листу Општине Бољевац“.

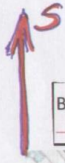
Прилози:

1. Карта угрожености општине од елементарних непогода;
2. Решење о формирању Општинског штаба за ванредне ситуације
3. Карте угрожености територије од поплава на водотоковима I реда
4. Карте угрожености територије од поплава на водотоковима II реда, одводних канала и бујичних вода

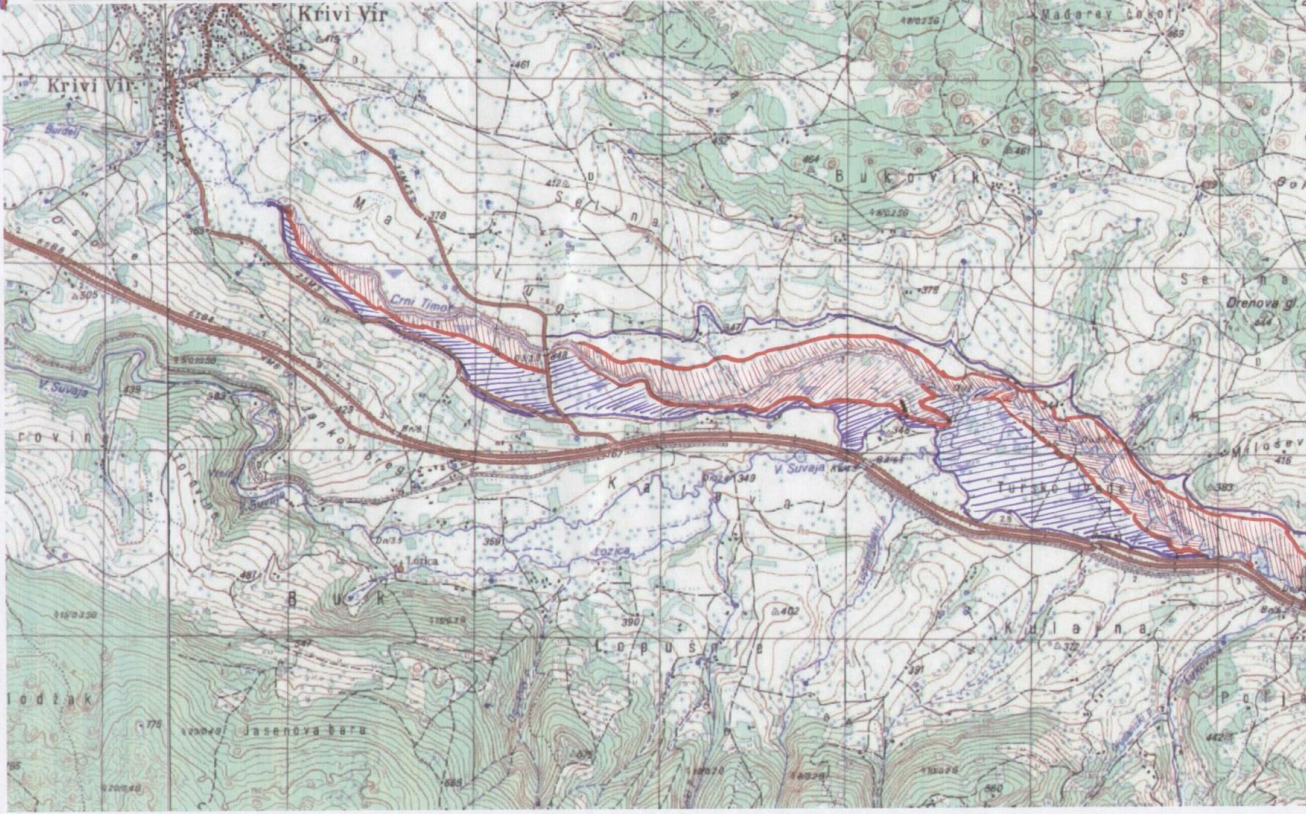
СКУПШТИНА ОПШТИНЕ БОЉЕВАЦ

Број: 06-68 / 2020-1/9
Бољевац, 18. 05. 2020. године

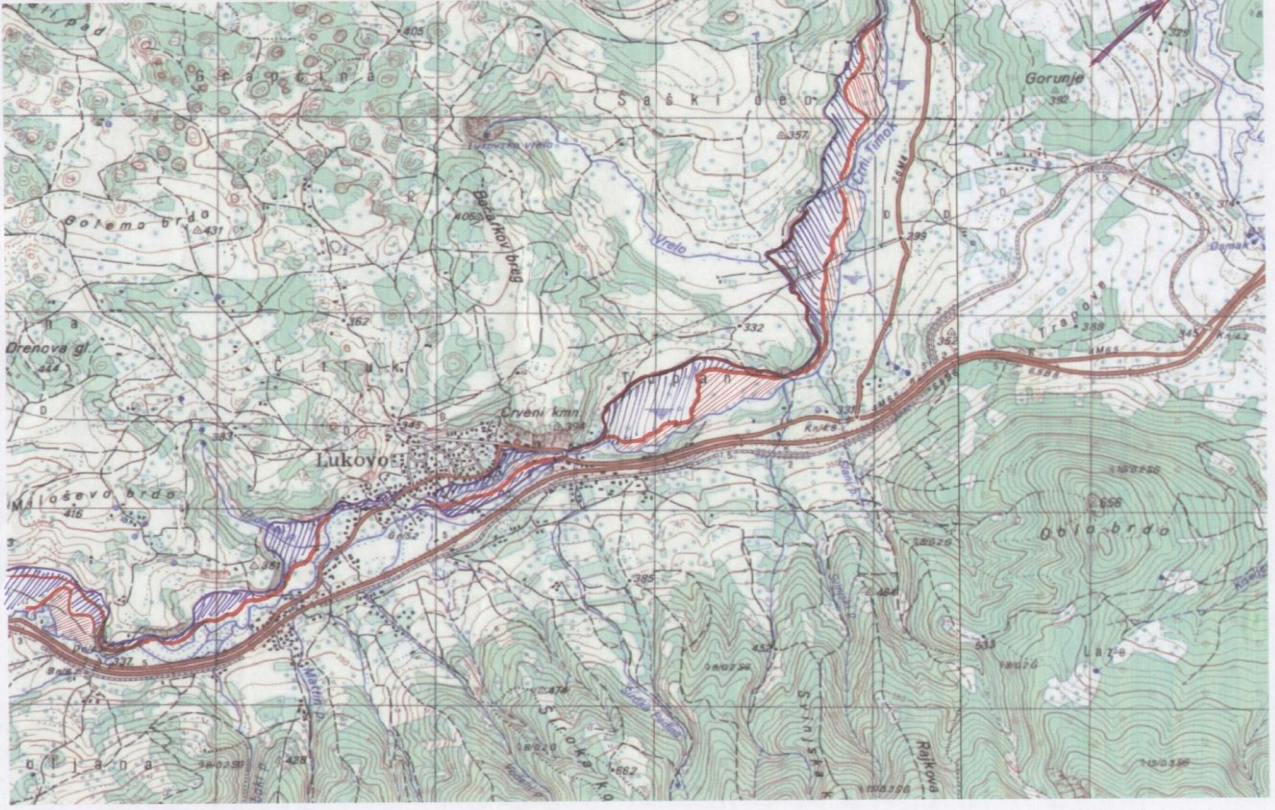
ПРЕДСЕДНИК
СКУПШТИНЕ ОПШТИНЕ БОЉЕВАЦ
Слађан Ћимиш, с.р.



Водоток I реда - Река Црни Тимок - деоница - Криви Вир до села Луково
Ужа зона заштите Широка зона заштите



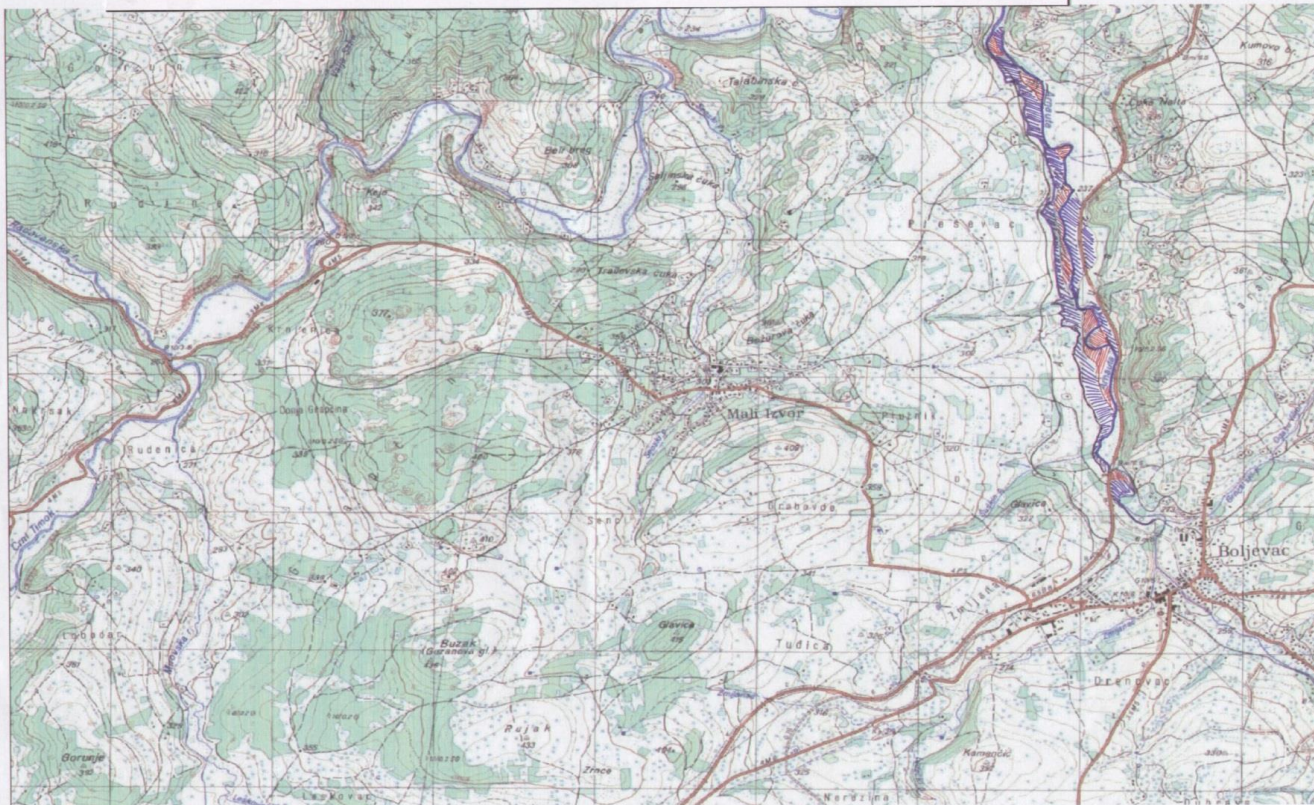
Водоток I реда - Река Црни Тимок - деоница - Лукови и део Јабланице
Ужа зона заштите Широка зона заштите



Водоток II реда - Арнаута - деоница до улива у Црни Тимок

Ужа зона заштите

Шира зона заштите



Водоток II реда - Валакоњска река - деоница Валакоње

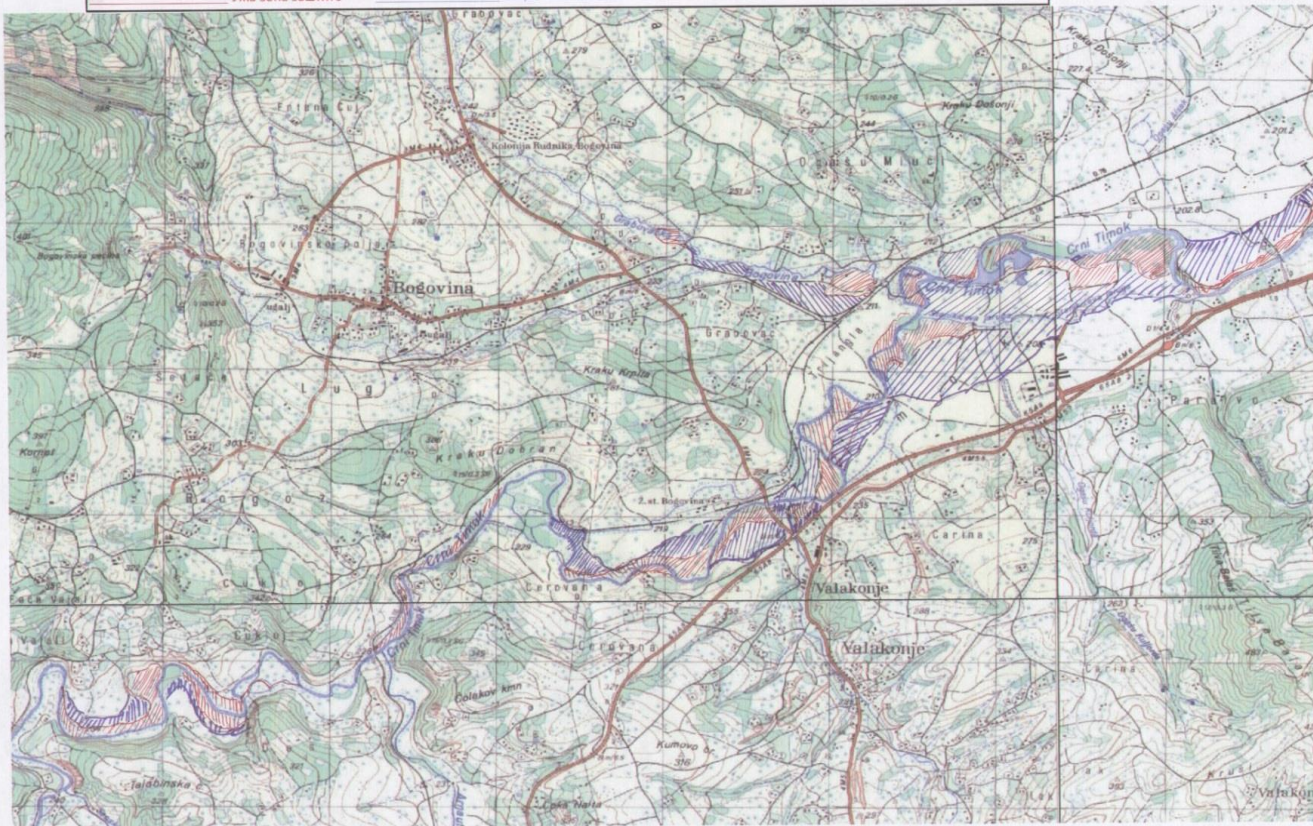
Ужа зона заштите

Шира зона заштите



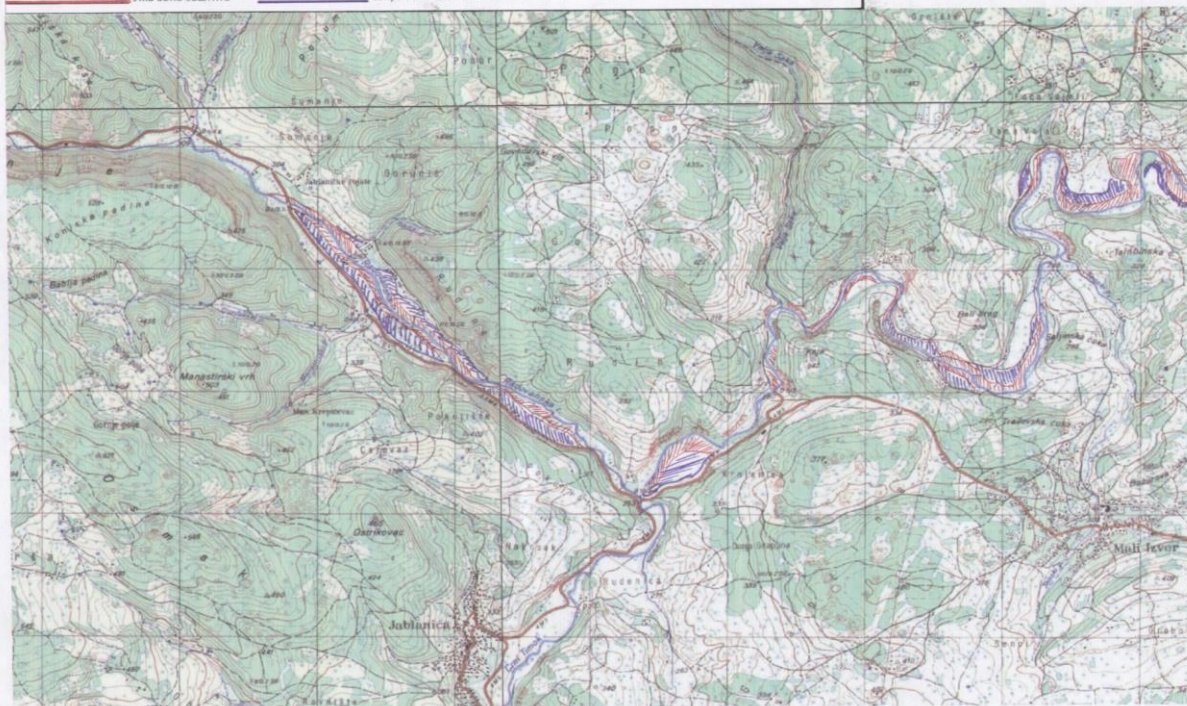
Водоток I реда - Река Црни Тимок - деоница - Мали Извор, Боговина, Подгорац Тимок и Валакоње
Водоток II реда - Боговинска река

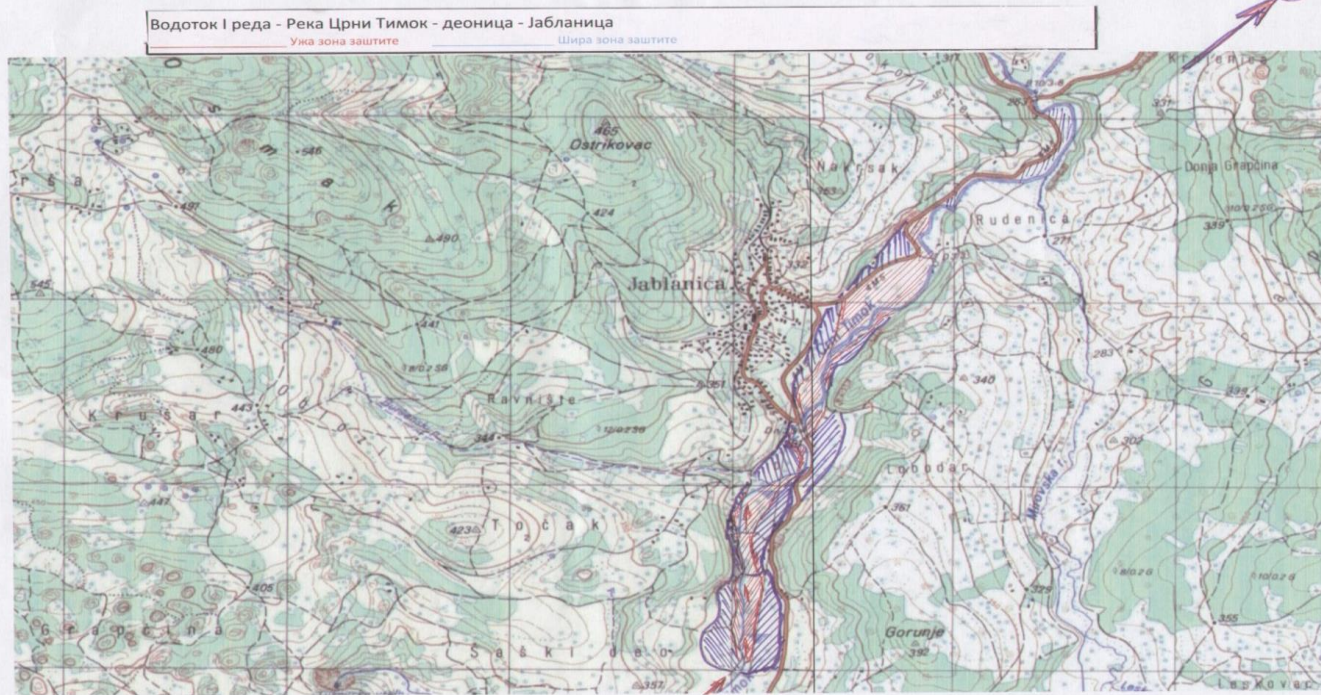
Ужа зона заштите Широка зона заштите



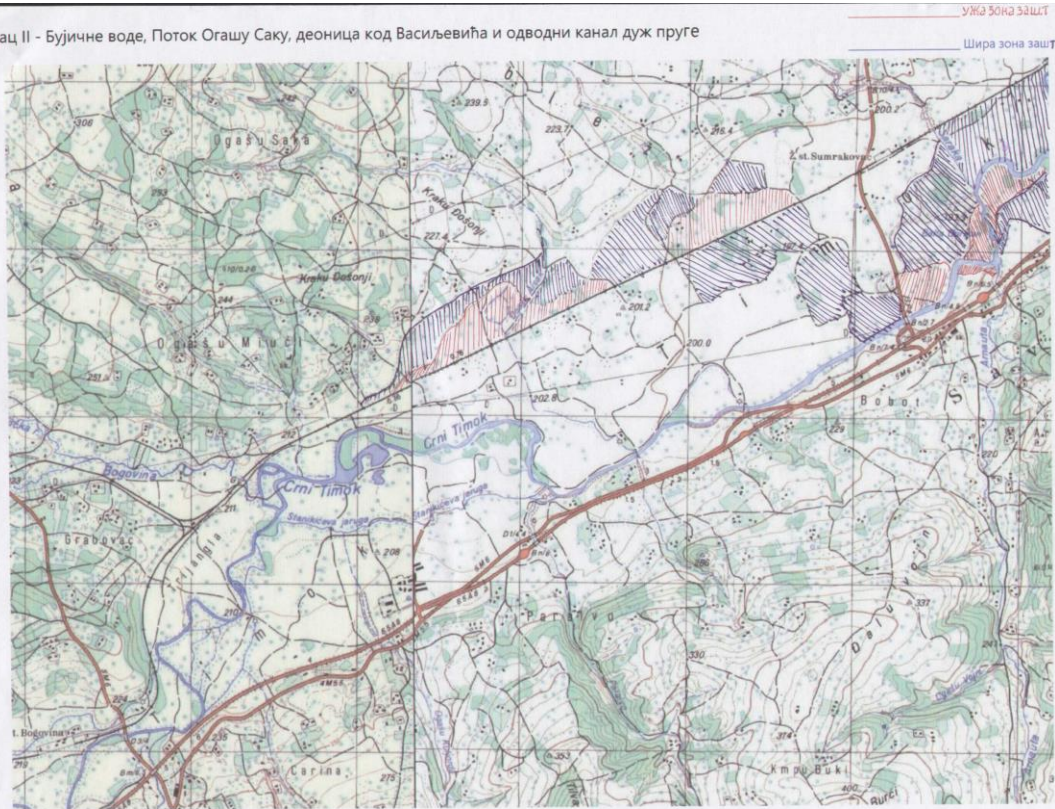
Водоток I реда - Река Црни Тимок - деоница - Јабланица и Мали Извор
Водоток II реда - Радованска река

Ужа зона заштите Широка зона заштите





Подгорац II - Бујичне воде, Поток Огашу Саку, деоница код Васиљевића и одводни канал дуж пруге



13

На основу члана 40. Статута општине Бољевац („Сл. лист општине Бољевац“, бр. 2/2019), Скупштина општине Бољевац на седници одржаној 18. 05. 2020. године, донела је

О Д Л У К У

I

Усваја се Оперативни план одбране од поплава вода II реда на територији општине Бољевац за 2020. годину.

II

Одлуку објавити у Службеном листу општине Бољевац.

СКУПШТИНА ОПШТИНЕ БОЉЕВАЦ

Број: 06–68 / 2020-I/9
Бољевац, 18. 05. 2020. године

ПРЕДСЕДНИК
СКУПШТИНЕ ОПШТИНЕ БОЉЕВАЦ
Слађан Ђимиш, с.р.

14

На основу члана 59. став 1. Закона о локалној самоуправи („Службени гласник РС“, бр. 129/2007, 83/2014 – др закон, 101/16 – др. закон и 47/2018) и члана 40. Статута општине Бољевац („Службени лист Општине Бољевац“, бр. 2/2019), Скупштина општине Бољевац на седници одржаној 18. 05. 2020. године, донела је

О Д Л У К У

О ДОПУНАМА ОДЛУКЕ О ОРГАНИЗАЦИЈИ
ОПШТИНСКЕ УПРАВЕ ОПШТИНЕ БОЉЕВАЦ

Члан 1.

У члану 24. Одлуке о организацији Општинске управе Општине Бољевац („Службени лист Општине Бољевац“, бр. 5/2019), став 1. после тачке 22. додаје се тачка 22а. која гласи:

"22а. врши плаћање такси, накнада и других уплата путем ПОС терминала".

Члан 2.

У члану 25. став 1. у тачки 25. после речи: "комуналне делатности" додају се речи: "трговине у складу са законом који регулише ову област".

У истом члану после тачке 35. додаје се тачка 35а. која гласи:

"35а. обавља послове комуналне милиције у складу са законом".

Члан 3.

У члану 27. став 1. после тачке 19. додаје се тачка 19а. која гласи:

"19а. врши плаћање такси, накнада и других уплата путем ПОС терминала из надлежности пореске администрације".

Члан 4.

У члану 34. после става 1. додаје се став 2. који гласи:
"Радом унутрашње организационе јединице – комуналне милиције, руководи начелник комуналне милиције".

Члан 5.

Ова Одлука ступа на снагу 8 дана од дана објављивања у Службеном листу Општине Бољевац.

СКУПШТИНА ОПШТИНЕ БОЉЕВАЦ

Број: 06-68 / 2020-I/10
Бољевац, 18. 05. 2020. године

ПРЕДСЕДНИК
СКУПШТИНЕ ОПШТИНЕ БОЉЕВАЦ
Слађан Ђимиш, с.р.

15

На основу чл. 5. и 32. Закона о локалној самоуправи („Службени гласник РС“, број 129/07, 83/14 - др. закон, 101/16 - др. закон и 47/18) и члана 40. Статута општине Бољевац („Службени лист Општине Бољевац“, број: 2/2019), у циљу реализације мера и активности предвиђених Локалним антикорупцијским планом Општине Бољевац за период 2020-2022. године („Службени лист Општине Бољевац“, број: 34/2019), Скупштина Општине Бољевац, на седници одржаној 18. 05. 2020. године, донела је

ОДЛУКУ
О КОНТРОЛИ ПРИЈЕМА И РЕАЛИЗАЦИЈЕ
ДОНАЦИЈА

Члан 1.

Овом одлуком уређују се начин, поступак и контрола пријема и реализације донација Општини Бољевац, као наменског бесповратног прихода.

Члан 2.

Донација, у смислу ове одлуке, подразумева донацију, хуманитарну помоћ, поклон и друга бестеретна стицања који представљају наменски бесповратни приход Општине Бољевац који се остварује на основу писаног уговора између даваоца и примаоца донације.

Давалац донације, у смислу ове одлуке, јесте физичко или правно лице које даје донацију Општини Бољевац.

Прималац донације, у смислу ове одлуке, јесте Општина Бољевац.

Корисник донације, у смислу ове одлуке, јесте орган Општине Бољевац или јавна служба Општине Бољевац којој је донација намењена.

Члан 3.

Предмет донације могу бити роба, осим дувана и дуванских прерађевина, алкохолних пића и путничких аутомобила, услуге, новац, хартије од вредности, имовинска и друга права.

Члан 4.

Давалац донације не може бити физичко или правно лице:

- 1) над којим корисник донације врши контролу или надзор,
- 2) које представља повезано лице са јавним функционером органа Општине Бољевац, у смислу прописа којима се уређује спречавање сукоба интереса при вршењу јавних функција.

Члан 5.

Донација се остварује уговором између даваоца донације и примаоца донације који мора бити сачињен у писаној форми

Вредност предмета донације мора бити процењива и исказана у уговору о донацији.

Вредност предмета донације обавезно се приказује кроз завршни рачун буџета Општине Бољевац за годину у којој је донација дата.

Члан 6.

Пре потписивања уговора, лице које жели да учини донацију је дужно да Општинској управи Општине Бољевац – Одељењу за буџет, финансије и пореску администрацију и достави писани предлог за давање донације, која је дужна да утврди оправданост и исплативост предложене донације.

Члан 7.

Донација је оправдана уколико њена намена, односно начин трошења и коришћења одговарају потребама примаоца и корисника донације.

Члан 8.

Донација није исплатива уколико су процењени трошкови одржавања и коришћења већи од њене вредности у периоду од три године од дана пријема.

Члан 9.

Начелник Општинске управе Општине Бољевац (у даљем тексту: начелник), у року од три дана од дана достављања писаног предлога за давање донације из члана 6. ове одлуке, решењем образује Комисију за процену оправданости и исплативости предложене донације (у даљем тексту: Комисија).

Комисија има три члана, од којих је један председник.

Председника и чланове Комисије одређује начелник из реда запослених, у зависности од предмета и корисника донације.

Комисија је дужна да изради и достави Општинском већу образложену анализу оправданости и исплативости предложене донације са мишљењем, у року од 15 дана од дана образовања.

Анализа оправданости и исплативости предложене донације из става 4. овог члана садржи процену постојања потребе за предметом предложене донације, као и процену трошкова коришћења и одржавања предмета предложене донације, укључујући ту и евентуалне прикривене трошкове.

Члан 10.

Уколико утврди да предложена донација није оправдана или исплатива, односно да је подносилац предлога за давање донације физичко или правно лице из члана 4. ове одлуке, Комисија је дужна да то констатује у анализи оправданости и исплативости предложене донације са мишљењем.

Члан 11.

О предлогу донације одлучује Општинско веће на основу образложене анализе оправданости и исплативости предложене донације са мишљењем Комисије, у року од три дана од дана достављања ове анализе.

Члан 12.

Уколико је донета одлука о прихватању предлога донације, давалац донације и председник општине потписују уговор о донацији.

Члан 13.

Уговором о донацији регулишу се права, обавезе и одговорности даваоца и примаоца донације.

Уговор о донацији обавезно садржи податке о: уговорним странама, предмету и вредности донације, намени донације, начину и року извршења донације, извештавању даваоца донације о реализацији донације, условима за измену или раскид уговора о донацији, као и одредбе о решавању спорова.

Општина Бољевац дужна је да најкасније у року од 15 дана од дана закључења уговора о донацији или другог уговора достави примерак уговора министарству надлежном за послове финансија.

Члан 14.

Донације у виду новца уплаћују се на рачун примаоца донације, са посебно дефинисаном наменом донације.

Члан 15.

Корисник донације је дужан да користи донацију наменски, у складу са уговором о донацији.

Корисник донације је дужан да изради и достави Општинској управи извештај о реализацији донације, у року од 15 дана од дана када је предмет донације искоришћен.

Уколико је предмет донације такав да захтева одржавање и/или набавку додатне робе или услуга за њено коришћење, корисник донације је дужан да изради и достави Општинској управи годишњи извештај о коришћењу донације, најкасније до 31. јануара текуће године за претходну годину.

Члан 16.

Контролу наменског и сврсисходног располагања и трошења донације врши Служба за инспекцију коришћења буџетских средстава Општине Бољевац.

Члан 17.

Општинска управа је дужна да формира Јединствену евиденцију о донацијама Општине Бољевац.

Начелник одређује лице задужено за вођење и ажурирање Јединствене евиденције из става 1. овог члана.

Члан 18.

Јединствена евиденција из члана 17. став 1. ове одлуке обавезно садржи:

- 1) уговоре о донацији;
- 2) образложене анализе о оправданости и исплативости предложених донација;
- 3) писане предлоге за давање донације који су одбијени;
- 4) извештаје о реализацији донација.

Јединствена евиденција из члана 17. став 1. ове одлуке објављује се и редовно ажурира на интернет презентацији Општине Бољевац.

Члан 19.

На основу података из Јединствене евиденције из члана 17. став 1. ове одлуке, Општинска управа је дужна да Скупштини и Општинском већу Општине Бољевац поднесе годишњи извештај о регистрованим донацијама, најкасније до 31. марта текуће године за претходну годину.

Извештај из става 1. овог члана садржи податке о броју и предмету предложених донација; броју и предмету потписаних уговора о донацијама; њиховој реализацији; броју одбијених предлога за давање донација и разлозима због којих су ови предлози одбијени.

ПРЕЛАЗНЕ И ЗАВРШНЕ ОДРЕДБЕ

Члан 20.

Општинска управа Општине Бољевац ће формирати Јединствену евиденцију о донацијама у року од три месеца од дана ступања на снагу ове одлуке.

У року из става 1. овог члана, начелник ће одредити лице задужено за вођење и ажурирање Јединствене евиденције о донацијама.

Члан 21.

Ова одлука ступа на снагу осмог дана од дана објављивања у „Службеном листу Општине Бољевац“.

СКУПШТИНА ОПШТИНЕ БОЉЕВАЦ

Број: 06-68 / 2020-I/11
Бољевац, 18. 05. 2020. године

ПРЕДСЕДНИК
СКУПШТИНЕ ОПШТИНЕ БОЉЕВАЦ
Слађан Ђимиш, с.р.

16

На основу члана 50. став 2. Закона о предшколском образовању и васпитању ("Службени гласник РС", бр. 18/2010, 101/2017, 113/2017 – др. закон,, 95/2018 – др. закон, 10/2019 и 86/2019 – др. закон), члана 2. Одлуке о одређивању органа за образовање цена из надлежности општине ("Службени лист општина Бољевац, Бор...", бр. 6/05) и члана 40. Статута општине Бољевац („Службени лист општине Бољевац", бр. 2/2019), Скупштина општине Бољевац на седници одржаној 18. 05. 2020. године, донела је

О Д Л У К У

о допуни Одлуке о утврђивању економске цене по детету и утврђивању учешћа родитеља у обезбеђивању средстава за остваривање делатности Предшколске установе "Наша радост" у Бољевцу

I

У Одлуци о утврђивању економске цене по детету и утврђивању учешћа родитеља у обезбеђивању средстава за остваривање делатности Предшколске установе "Наша радост" у Бољевцу („Службени лист општине Бољевац", бр. 18/2012), у тачки II, додаје се став 2. који гласи:

"Ослобађају се родитељи обавезе плаћања накнаде за боравак деце у Предшколској установи "Наша радост" у Бољевцу за време трајања ванредног стања, у складу са Одлуком о проглашењу ванредног стања ("Службени гласник РС", бр. 29/2020) и Одлуком Општинског штаба за ванредбе ситуације Општине Бољевац („Службени лист општине Бољевац", бр. 23/202), за период од 16. марта 2020. године до почетка рада Предшколске установе "Наша радост" у Бољевцу.

II

Ову Одлуку објавити у Службеном листу општине Бољевац.

СКУПШТИНА ОПШТИНЕ БОЉЕВАЦ

Број: 06-68 / 2020-I/12
Бољевац, 18. 05. 2020. Године

ПРЕДСЕДНИК
СКУПШТИНЕ ОПШТИНЕ БОЉЕВАЦ
Слађан Ђимиш, с.р.

17

На основу члана 40. Статута општине Бољевац („Службени лист општине Бољевац“, бр. 2/2019), Скупштина општине Бољевац на седници одржаној 18. 05. 2020. године донела је

О Д Л У К У

I

Усваја се Извештај о раду органа Општине Бољевац за период од 01. јануара 2019. године до 31. децембра 2019. године.

II

Одлуку доставити: председнику Општине, председнику Скупштине, начелнику Општинске управе и архиви.

СКУПШТИНА ОПШТИНЕ БОЉЕВАЦ

Број: 06-68 / 2020-I/13.1
Бољевац, 18. 05. 2020. године

ПРЕДСЕДНИК
СКУПШТИНЕ ОПШТИНЕ БОЉЕВАЦ
Слађан Ђимиш, с.р.

18

На основу члана 40. Статута Општине Бољевац („Службени лист Општине Бољевац“, бр. 2/2019), Скупштина Општине Бољевац на седници одржаној 18.05.2020. године, донела је

О Д Л У К У

I

Не усваја се Извештај о раду Општинског правобранилаштва Општине Бољевац за 2019. годину бр. 7-169/20-IV од 23. 03. 2020. године, заведен код Општине Бољевац под бр. 02-18/2020-I од 30.03.2020. године.

II

Одлуку доставити: Општинском правобраниоцу Општине Бољевац и архиви.

Образложење

Општински правобранилац Општине Бољевац, је у складу са чланом 10. Одлуке о правобранилаштву („Службени лист Општине Бољевац“, бр. 14/2014, 12/2015, 15/2015 и 30/2016), благовремено доставила дана 30.03.2020. године Извештај о раду за 2019. годину заведен код Општине Бољевац под бр. 02-18/2020-I.

Општинско веће Општине Бољевац је дана 11.05.2020.године утврдило предлог Одлуке о усвајању Извештаја о раду Општинског правобранилаштва

Општине Бољевац за 2019. годину, који је достављен Скупштини Општине Бољевац на даље разматрање и усвајање.

Савет за друштвене делатности Скупштине Општине Бољевац на седници одржаној 14.05.2020. године дао је мишљење и предложио Скупштини Општине Бољевац да се не усвоји извештај о раду Општинског правобранилаштва Општине Бољевац за 2019. годину.

На седници Скупштине Општине Бољевац која је одржана 18.05.2020. године од присутних 23 одборника, за усвајање извештаја је гласало седам одборника, један је био против и један уздржан, те је одлучено као у диспозитиву ове одлуке.

СКУПШТИНА ОПШТИНЕ БОЉЕВАЦ

Број: 06-68/2020-I/13.2
Бољевац, 18.05.2020. године

ПРЕДСЕДНИК
СКУПШТИНЕ ОПШТИНЕ БОЉЕВАЦ
Слађан Ђимиш, с.р.

19

На основу члана 40. Статута општине Бољевац („Службени лист општине Бољевац“, бр. 2/2019), Скупштина општине Бољевац на седници одржаној 18. 05. 2020. године, донела је

О Д Л У К У

I

Усваја се Извештај о раду са финансијским извештајем Културно образовног центра за 2019. годину, бр. 53 од 27. 02. 2020. године.

II

Одлуку доставити: Културно образовном центру и архиви.

СКУПШТИНА ОПШТИНЕ БОЉЕВАЦ

Број: 06-68 / 2020-I/13.3
Бољевац, 18. 05. 2020. године

ПРЕДСЕДНИК
СКУПШТИНЕ ОПШТИНЕ БОЉЕВАЦ
Слађан Ђимиш, с.р.

20

На основу члана 40. Статута општине Бољевац („Службени лист општине Бољевац“, бр. 2/2019), Скупштина општине Бољевац на седници одржаној 18. 05. 2020. године, донела је

О Д Л У К У

I

Усваја се Извештај о раду са финансијским извештајем Туристичке организације Општине Бољевац за 2019. годину, број 332-101 од 03. 03. 2020. године.

II

Одлуку доставити: Туристичкој организацији општине Бољевац и архиви.

СКУПШТИНА ОПШТИНЕ БОЉЕВАЦ

Број: 06-68 / 2020-I/13.4
Бољевац, 18. 05. 2020. године

ПРЕДСЕДНИК
СКУПШТИНЕ ОПШТИНЕ БОЉЕВАЦ
Слађан Ђимиш, с.р.

21

На основу члана 40. Статута општине Бољевац („Службени лист општине Бољевац“, бр. 2/2019), Скупштина општине Бољевац на седници одржаној 18. 05. 2020. године, донела је

О Д Л У К У

I

Усваја се Извештај о раду са финансијским извештајем Центра за социјални рад "Бољевац" Бољевац за 2019. годину, број 01-64-551-23/20-5 од 09. 03. 2020. године.

II

Одлуку доставити: Центру за социјални рад Бољевац и архиви.

СКУПШТИНА ОПШТИНЕ БОЉЕВАЦ

Број: 06-68 / 2020-I/13.5
Бољевац, 18. 05. 2020. године

ПРЕДСЕДНИК
СКУПШТИНЕ ОПШТИНЕ БОЉЕВАЦ
Слађан Ђимиш, с.р.

22

На основу члана 40. Статута Општине Бољевац („Службени лист Општине Бољевац“, бр. 2/2019), Скупштина Општине Бољевац на седници одржаној 18. 05. 2020. године, донела је

О Д Л У К У

I

Усваја се Извештај о раду са финансијским извештајем Спортског савеза Општине Бољевац за 2019. годину, бр. 09/2020 од 31. 01. 2020. године.

II

Одлуку доставити: Спортском савезу Општине Бољевац и архиви.

СКУПШТИНА ОПШТИНЕ БОЉЕВАЦ

Број: 06-68 / 2020-I/ 13.6
Бољевац, 18.05.2020. године

ПРЕДСЕДНИК
СКУПШТИНЕ ОПШТИНЕ БОЉЕВАЦ
Слађан Ђимиш, с.р.

23

На основу члана 40. Статута Општине Бољевац, ("Службени лист Општине Бољевац", бр. 2/2019), Скупштина Општине Бољевац на седници одржаној 18.

05. 2020. године, донела је

СКУПШТИНА ОПШТИНЕ БОЉЕВАЦ

О Д Л У К У
о обустави поступка спровођења јавног конкурса
за избор директора
Јавног комуналног предузећа Услуга Бољевац

- Обуштавља се поступак за избор директора Јавног комуналног предузећа Услуга Бољевац по расписаном Огласу о јавном конкурс за избор директора Јавног комуналног предузећа Услуга Бољевац („Службени гласник РС“, бр.21/2020), због доношења Одлуке о проглашењу ванредног стања („Службени гласник РС“, бр. 29/2020), а на предлог Општинског већа Општине Бољевац.
- Ову одлуку објавити у Службеном листу Општине Бољевац.

СКУПШТИНА ОПШТИНЕ БОЉЕВАЦ

Број: 06-68 / 2020-I/14
 Бољевац, 18. 05. 2020. године

ПРЕДСЕДНИК
 СКУПШТИНЕ ОПШТИНЕ БОЉЕВАЦ
 Слађан Ђимиш, с.р.

24
 На основу члана 14. Закона о локалним изборима („Службени гласник РС“, бр. 129/2007, 34/2010 - одлука УС и 54/2011) и члана 40. Статута Општине Бољевац („Службени лист Општине Бољевац“, бр. 2/2019), Скупштина Општине Бољевац на седници одржаној 18. 05. 2020. године, донела је

Р Е Ш Е Њ Е
 о измени Решења о именовану Изборне комисије
 Општине Бољевац

I

У члану I тачка 2. подтачка 1) Решења о именовану Изборне комисије Општине Бољевац („Службени лист Општине Бољевац“, бр. 29/2019, 33/2019, 34/2019 и 7/2020) разрешава се члан Милан Симовић из Подгорца, испред листе Александар Вучић – Србија побеђује, због смрти.

Уместо њега, за члана испред листе Александар Вучић – Србија побеђује, именује се Славољуб Борановић из Подгорца.

II

Мандат овог члана траје до истека мандата ове Изборне комисије Општине Бољевац.

III

Против овог решења допуштена је жалба Управном суду, у року од 24 часа од доношења решења.

IV

Ово решење објавити у Службеном листу Општине Бољевац.

Број: 06-68 / 2020-I/15.1
 Бољевац, 18. 05. 2020. године

ПРЕДСЕДНИК
 СКУПШТИНЕ ОПШТИНЕ БОЉЕВАЦ
 Слађан Ђимиш, с.р.

25
 На основу члана 20. Закона о јавним службама ("Службени гласник РС", бр. 42/91, 71/94, 79/2005 - др. закон, 81/2005 - испр. др. закона, 83/2005 - испр. др. закона и 83/2014 - др. закон), члана 9. Одлуке о оснивању Центра за социјални рад "Бољевац" („Службени оштина Бољевац, Бор...“, бр. 26/92,11/03) и члана 40. Статута Општине Бољевац („Службени лист општине Бољевац“, бр. 2/2019), Скупштина Општине Бољевац на седници одржаној 18. 05. 2020. године, донела је

Р Е Ш Е Њ Е
 о разрешењу и именовану члана Управног одбора
 Центра за социјални рад „Бољевац“

I

Разрешева се Мирјана Иваз из Бољевца, функције члана Управног одбора Центра за социјални рад „Бољевац“, испред запослених, због престанка основа по ком је именована.

II

Именује се Биљана Живковић из Бољевца, на функцију члана Управног одбора Центра за социјални рад „Бољевац“, испред запослених, до истека мандата овом Управном одбору.

III

Ово решење објавити у Службеном листу Општине Бољевац.

СКУПШТИНА ОПШТИНЕ БОЉЕВАЦ

Број: 06-68 / 2020-I/15.2
 Бољевац, 18. 05. 2020. године

ПРЕДСЕДНИК
 СКУПШТИНЕ ОПШТИНЕ БОЉЕВАЦ
 Слађан Ђимиш, с.р.

26
 На основу чланова 116. и 117. Закона о основама система образовања и васпитања ("Службени гласник РС", бр. 88/2017, 27/2018 - др. закон, 10/2019, 27/2018 - др. закон и 6/2020) и члана 40. Статута Општине Бољевац („Службени лист Општине Бољевац“, бр. 2/2019), Скупштина Општине Бољевац на седници одржаној 18. 05. 2020. године, донела је

Р Е Ш Е Њ Е
 о разрешењу и именовану члана Школског одбора
 Основне школе „9. српска бригада“ Бољевац

I

Разрешава се члан Школског одбора Основне школе „9. српска бригада“ Бољевац, Саша Стојановић, представник родитеља, због неоправданог одсуства са седница Школског одбора Основне школе „9. српска бригада“ Бољевац.

Уместо њега именује се Милован Радивојевић из Бољеваца, до краја мандата овог школског одбора.

II

Ово решење је коначно у управном поступку.

Ово решење ступа на снагу осмог дана од дана објављивања у Службеном листу Општине Бољевац.

СКУПШТИНА ОПШТИНЕ БОЉЕВАЦ

Број: 06-68 / 2020-I/15.3

Бољевац, 18. 05. 2020. године

ПРЕДСЕДНИК
СКУПШТИНЕ ОПШТИНЕ БОЉЕВАЦ
Слађан Ђимиш, с.р.

27

На основу члана 60. став 2. Закона о пољопривредном земљишту („Службени гласник РС“, бр.62/2006, 65/2008 –др. Закон, 41/2009, 112/2015, 80/2017 и 95/2018 – др.закон), и члана 39. Статута општине Бољевац („Службени лист општине Бољевац“, бр. 2/2019), а уз сагласност Министарства пољопривреде, шумарства и водопривреде број: 320-51-3244/2020-14 од 14. 05. 2020. године, Скупштина општине Бољевац, на седници одржаној дана 18. 05. 2020. године доноси

ГОДИШЊИ ПРОГРАМ ЗАШТИТЕ, УРЕЂЕЊА И КОРИШЋЕЊА ПОЉОПРИВРЕДНОГ ЗЕМЉИШТА ОПШТИНЕ БОЉЕВАЦ ЗА 2020. ГОДИНУ

I. ОПШТИ ДЕО ПРОГРАМА

Општи део Годишњег програма заштите, уређења и коришћења пољопривредног земљишта општине Бољевац обухвата податке који су приказани у табеларним прегледима, а односе се на површине пољопривредног земљишта општине Бољевац по катастарским општинама, по облицима својине и по класама. Поред тога, општи део садржи и податке о стању заштите и уређења пољопривредног земљишта општине Бољевац.

1.1 Пољопривредно земљиште

Земљиште као услов остварења и функционисања пољопривредне производње, представља природно добро од општег интереса, средство за производњу, због чега је потребно да се оно веома рационално користи. Зато је начин његовог коришћења, заштите, побољшања и очувања плодности уређено **Законом о пољопривредном земљишту у Републици Србије, донетим 19.јула 2006.године (Сл.гл. РС. бр. 62/06), Законом о изменама и допунама Закона о пољопривредном земљишту, донетим 02.јуна 2009. године (Сл.гл.РС бр.41/09) и Законом о изменама и допунама Закона о пољопривредном земљишту**

(Сл.гл.РС бр.112/2015), донетим 30.12.2015. године, Законом о изменама и допунама Закона о пољопривредном земљишту („Сл.гласник РС“, бр. 80/2017), донетим 30.08.2017. године, Законом о изменама и допунама Закона о пољопривредном земљишту („Сл.гласник РС“, бр. 95/2018 – др. закон), донетим 08.12.2018. године

За оцену улоге и значаја земљишта при организацији пољопривредне производње веома су значајни подаци о површинама земљишта по начину искоришћавања.

У циљу међусобног повезивања и очувања расположивог пољопривредног земљишта као и његовог коришћења, за општину Бољевац, у прегледу који следи, даје се структура пољопривредних површина у оквиру 19 КО са следећим категоријама земљишта:

За оптимално коришћење земљишта, неопходно је располагати подацима о површинама пољопривредног земљишта по културама.

Ради правилног и потпуног искоришћавања земљишта од значаја је одредити најбољи начин његове употребе.

Са гледишта својинске структуре, највећи део земљишта налази се у власништву или поседу приватне својине, док остало чине други облици својине.

Пољопривредно земљиште заузима површину од 38.496ха 40 ари, или 49% укупне површине Општине, од чега 84,90% је приватна својина, 13,27% је државна својина Републике Србије, а преосталих 1,83% су други видови својине.

У структури пољопривредних површина највећи удео је њива и вртова (47%), затим ливада (28%) и пашњака (20%), винограда (1,5%) и воћњака (3,5%) што је релативно мало и поред повољних услова за гајење лозе и воћа.

1.2. Заштита пољопривредног земљишта

Искоришћавање пољопривредног земљишта, без обзира у чијој је својини, је од општег интереса и има се вршити према одредбама Закона о пољопривредном земљишту, а у складу са природним и економским условима производње.

Под природним условима производње подразумевају се сви елементи, који су резултат природних процеса развоја, појава и компоненти. Свакако да је огроман утицај природних фактора на пољопривредну производњу, јер од свих привредних грана пољопривреда је најповезанија са природним факторима (клима, вода и земљиште). У циљу рационалног искоришћавања пољопривредног земљишта и спровођење његове заштите, познавање наведених фактора је неопходан.

1.2.1. Основне карактеристике земљишта

Подручије општине Бољевац, има своје специфичности и разликује се од осталих по својим геграфским положајем и педолошким саставом. Простире се у источној Србији, на простору северног дела планинског масива, у долини Црног Тимока на површини од 827 км². Њена територија географски припада источној Србији, историјски Тимочкој крајини, а административно Зајечарском округу. Окружена је општинама Бор, Сокобања, Ражањ, Параћин, Деспотовац, Зајечар и Књажевац. Скоро са свих страна општина је затворена планинским венцима: са

севера и северозапада Кучајским планинама и Маљеником, са југа гребенима Сوماњца, Ртња, Тумбе и Слемена, са истока огранцима Тупижнице. Једино је према североистоку, долином Црног Тимока и ниским побрђем широко отворена.

Захваљујучи планинама, брдима и површинама, испресецаним бројним речним долинама, рељеф општине у основи има брдско-планински карактер. Највећи део територије општине Бољевац има карактер висоравни између Ртња и падина Малиника која се долином Црног Тимока спушта према Зајечару. Најмаркантнију тачку у рељефу (брдско-планинска) представља планина Ртањ и слив Црног Тимока са доста плодним земљиштем.

Према педолошкој карти басена Тимок, на триторији општине Бољевац, најзаступљенији тип земљишта је смоница, у близини речних токова присутни су алувијални наноси. У брдско-планинском подручју су заступљена смеђа кисела и лесивирана земљишта, а у мањој мери псеудоглеј. Најпродуктивније земљиште је смоница, што значи да територија општине Бољевац погодна за пољопривреду, претежно сточарску производњу.

1.2.2. Климатски услови

Географски положај, водни ресурси и постојање наведених планинских масива ово подручје има своје специфичности и разнолике климатске карактеристике. Углавном се издвајају климатске карактеристике у брдско-планинском пределу и равничарском подручју поред водотокова.

Може се рећи да се сва климатска подручја налазе у зони умерено-континенталног климата.

Основни показатељи климе неког подручја су подаци о средњим месечним и годишњим падавинама и температурама ваздуха.

а) Падавине

Средње годишње вредности влажности ваздуха креће се око 75%. Годишњи режим влажности показује максимум у зимским месецима и минимум лети (јули, август).

Колебања годишњих сума падавина у анализираним периодима су знатна и крећу се у следећим опсезима:

Бољевац	549 – 916 мм
Подгорац	392 – 1061 мм
Луково	492 – 1015 мм
Криви Вир	530 – 966 мм

На целој територији у већем или мањем степену изражена депресија вредности годишњих сума падавина. Опадање количине падавина примећује се од 1982 год.

Трајање сунчевог сјаја износи просечно годишње око 2000 часова, са максимумом вредности у јулу и минимумом у децембру.

Доминантни ветрови на овом подручју дувају из североисточног, источног правца и северозападног правца. Први су кошавски ветрови, преовладавају у току зиме и раног пролећа, други ветрови су ``горњак`` и они су делом фенског карактера и мање јачине од кошаве.

б) Температура ваздуха

Температура ваздуха на нашем подручју се креће од најхладнијег

месеца - јануар до најтоплијег месеца – јул.

Средње годишње температуре крећу се око 10,5 °С

Посебно су интересантни прагови за кардиналне температуре у животу

пољопривредних култура, тј. за температуре ваздуха од 5, 10 и 20°С. Међутим овим посебно су занимљиви температурни прагови за кардиналну температуру од 10°С.

Овакав климат, посебно температурни режим, омогућава вегетацију свих важнијих ратарских, повртарских и воћарских култура. На површинама под стрнинама захваљујући климатским условима омогућава се и пострна сетва усева са краћом вегетацијом, наравно уз услов да се обезбеди наводњавање.

1.2.3. Водна својства територије

У водна својства са аспекта погодности за пољопривредну производњу од значаја су и површинске и подземне воде. Површинске воде су важне због могућности наводњавања, а подземне воде у зависности од висине, на количину воде за наводњавање и период потребе биљака за водом.

На територији општине Бољевац се налази значајни водни ресурси. Река Црни Тимок је најзначајнији водени ток са врелом у Кривом Виру и током кроз читаво подручје општине. Северно и јужно од долине којом протиче Црни Тимок је брдско-планинско подручје испресецано многобројним водотоковима, притокама Црног Тимока, међу којима су Радованска река, Мировштица, Арнаута и Злотска река. На територији општине присутна су многобројна врела од којих поједина карактерише велика издашност и квалитет. Значај водног ресурса зависиће, у првом реду, од заштите и очувања природних особина водотокова, изградње регионалног система- Боговина, изградње рибњака и система за наводњавање на површинама пољопривредних газдинстава.

Битно је истаћи да су све реке углавном малог пада и мирног тока, осим што је проблем да су на појединим деловима корита плитка и долази до изливања у периоду наглог топлења снега.

1.2.4. Ерозија и заштита земљишта од ерозије

Ерозија јесте промена површинског слоја земљишта који настаје као последица

деловања кише, снега, мрза, температурних разлика, ветра, текућих вода и антропогених фактора.

Укупна површина ерозивног подручја на територији општине Бољевац је око 200 км² и обухвата земљиште на којем, услед бујица и других површинских утицаја воде и ветра, настаје спирање, подривање, браздање, одроњавање, као и земљишта која су подложна овим и сличним утицајима.

Оно што је утврђено, то је да ће се заштита земљишта од ерозије и уређење бујица вршити по одредбама Закона о пољопривредном земљишту („Службени гласник РС“, бр.62/2006, 65/2008 –др. Закон, 41/2009, 112/2015, 80/2017 и 95/2018 –др.закон), , Закона о водама („Сл.гласник РС“, бр. 46/91, 54/96,101/05, 30/10, 93/12,101/16, 95/18 и 95/18-др.закон).

1.2.5. Угроженост земљишта опасним и штетним материјама

Пољопривредно земљиште се споро ствара а на жалост, веома брзо деградира под утицајем разних, пре свега, антропогених фактора.

На територији општине Бољевац постоји више хиљада хектара деградираног земљишта. Извори угрожености и угрожавања земљишта представљају разне фарме, економије, комунални отпад, издувни гасови око саобраћајница, токсичне и опасне материје и наводњавање.

Депонија комуналног отпада, која се налази ван града поред пута Зајечар-Параћин, са десне стране ка селу Лукову, заузима површину од око 2 ха. На отпаду нема амбалаже токсичних материјала. Има доста пластике, стакла, шљаке и других одбачених предмета.

Поред главне депоније у околини Бољевца, селима постоје већи број мањих депонија. У селима не постоји организовано одлагање отпада и углавном нису одређена места за сеоске депоније. Не постоји посебно место за одлагање грађевинског отпада, већ се он одлаже на санитарну депонију, или још чешће на дивље депоније.

На територији општине Бољевац нема железничких пруга, а према подацима, укупна дужина путева I, II и III реда (магистрални, регионални и локални) за све КО општине Бољевац износи око 600 км.

Највећи део токсичних и опасних материја лежи у нестручној примени пестицида наиме, агрохемикалије се користе без стручног надзора и контроле што доводи до загађивања земљишта тешким металима и другим штетним материјама. Мора се констатовати да је до овог дошло у периоду санкција и коришћењем препарата без декларације.

Наводњавање у условима повећане алкализације може погоршати физичко-хемијске особине земљишта. Из тих разлога безбедност земљишта може се довести у питање претераним количинама воде за заливање, посебно ако су присутне и подземне воде на високом нивоу.

Највећи део отпадних вода са територије општине Бољевац (санитарних, атмосферских и индустријских) улива се у вододокове река након одређеног степена пречишћавања. Неки субјекти имају атесте од надлежне институције за испуштање отпадних вода у водоток.

1.3. Уређење пољопривредног земљишта

Општина Бољевац у односу на географске и рељефне карактеристике, има велику обрадиву површину.

Територија општине Бољевац има релативно уситњене поседе гледано са аспекта целе територије Републике Србије. Целокупно пољопривредно земљиште од 38.496,40 ха има око 127.154 катастарских парцела и око 23.309 поседовних листа што је више од броја становника у општини.

1.3.1. Комасација

Програм комасације земљишта у општини Бољевац спроведен је на подручју једне катастарске општине.

Укупна комасирана површина је 384 ха на укупно 662 катастарске парцеле.

У току су радови на завршетку комасације на делу КО Криви Вир, на површини од 255 ха.

У складу са одредбама члана 60. Закона о пољопривредном земљишту („Службени гласник РС“,

бр.62/2006, 65/2008 –др. Закон, 41/2009, 112/2015, 80/2017 и 95/2018 –др.закон), а у циљу израде Годишњег програма заштите, уређења и коришћења пољопривредног земљишта Општине Бољевац за 2020. годину, прикупљени су подаци из Службе за катастар непокретности Бољевац, актом број: 951-3057/2019. године од 08.11.2019. године и објављен је јавни позив за доказивање права пречег закупа пољопривредног земљишта у државној својини на територији општине Бољевац за 2020. године, број: 320-46/2019-II, од 18.06.2019. године и јавни позив за остваривање права коришћења без плаћања накнаде пољопривредног земљишта у државној својини на територији општине Бољевац за 2020.годину, број: 320-47/2019- II, од 18.06.2019. године.

На јавном позиву за право пречег закупа и бесплатно коришћења пољопривредног земљишта за 2020.годину није се одазвао ниједан пољопривредни произвођач, нити правно лице.

СКУПШТИНА ОПШТИНЕ БОЉЕВАЦ

Број: 06-68 / 2020-I/16

Бољевац, 18. 05. 2020. године

ПРЕДСЕДНИК
СКУПШТИНЕ ОПШТИНЕ БОЉЕВАЦ
Слађан Ђимиш, с.р.

28

На основу члана 40. Статута општине Бољевац („Сл.лист општине Бољевац“, бр. 2/2019), Скупштина општине Бољевац на седници одржаној 18. 05. 2020. године, донела је

О Д Л У К У

I

Усваја се Годишњи програм заштите, уређења и коришћења пољопривредног земљишта Општине Бољевац за 2020. годину.

II

Ова Одлука ступа на снагу даном доношења.

III

Одлуку доставити Општинској управи и архиви.

СКУПШТИНА ОПШТИНЕ БОЉЕВАЦ

Број: 06-68 / 2020-I/16

Бољевац, 18. 05. 2020. године

ПРЕДСЕДНИК
СКУПШТИНЕ ОПШТИНЕ БОЉЕВАЦ
Слађан Ђимиш, с.р.