

Шема насеља Подгорац 2

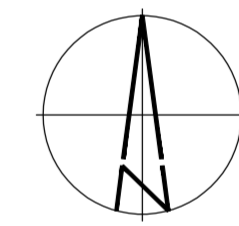
Ванграђевински реон










РЕПУБЛИКА СРБИЈА



ОПШТИНА БОЉЕВАЦ,



Легенда:

-  Граница обухвата плана детаљне регулације
-  Граница грађевинског реона из ПП Општине Бољевац
-  Катастарско стање
-  Фактичко стање
-  Пољопривредно земљиште ван грађевинског реона
-  Становање руралног типа
-  Некатегорисани путеви

Пројектна организација:  Sapatnik M DOO Trg Svetog Đorđa 6 25000 Sombor Republika Srbija URBANISTIČKO I PROSTORNO PLANIRANJE Venac Stepe Stepanovića 22, 25000 Sombor		Инвеститор: ОПШТИНА БОЉЕВАЦ, Краља Александра бр.24 19370 Бољевац
Одговорни урбаниста: Предраг Драгић дипл. инж. саоб.  		Назив плана: ПЛАН ДЕТАЉНЕ РЕГУЛАЦИЈЕ ЗА ИЗМЕШТАЊЕ ДЕЛА ПУТА на К.П.2837 К.О. Подгорац 2
Број лиценце: 202 0688 04	Фаза плана: - РАНИ ЈАВНИ УВИД -	
Број плана: 1:1000 Размера: 1:1000		Назив карте: 3. ПЛАНИРАНО СТАЊЕ са претежном наменом простора
Датум израде: август, 2016.		Бр.цртежа: 1 Бр.листа: 1/1

