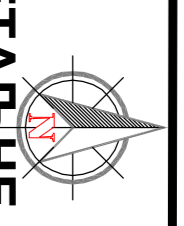


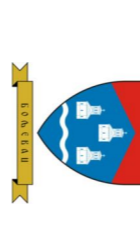
**ПЛАН ДИТАЛЪН РЕГУЛАЦИЈЕ
ЗА ИЗМЕСТАЊЕ ДЕЛА ПУТА НА
КП.БР. 6608 И ДЕЛА ПУТА НА
КП.БР. 5619 КО МИРОВО**



ЛЕГЕНДА

- Граница плана деталне регулације
- Граница експлоатационог плана
- Постојеће коришћене земљишта
- Остало непољско земљиште
- Половљиво земљиште
- Шумско земљиште
- Општински пут
- Грчеванско земљиште
- Постојећи површински коп

ОПШТИНА БОЉЕВАЦ



назив плана:
**ПЛАН ДИТАЛЪН РЕГУЛАЦИЈЕ
ЗА ИЗМЕСТАЊЕ ДЕЛА ПУТА НА
КП.БР. 6608 И ДЕЛА ПУТА НА
КП.БР. 5619 КО МИРОВО**

научилац:
УНИПЕР Д.О.О
Мирова бр. Бољевац

носилац издаци:
Општинска управа Бољевац
Одељење за урбанизам, обједињену процедуру и извршења, имовинско
правне послове и послове јавних набавки

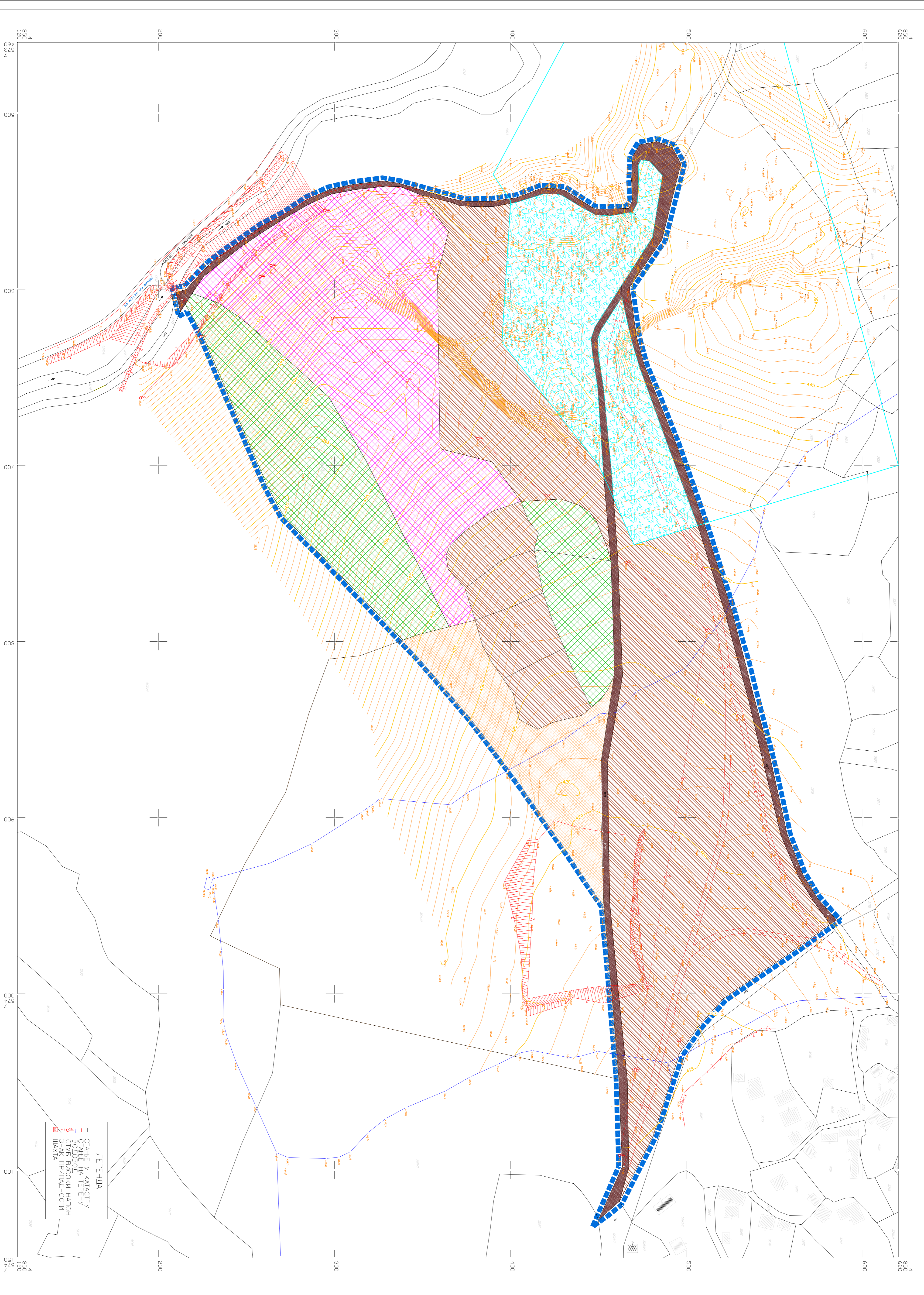
графички прилог:
**4 Постојећа намена
површина**

размере: 1 : 1000
руководилац издаци и одговорни урбанист а:
Билјана Рубежић, дип.инж.град.
(именица бр. 202/0342/03)
утор прилога:

Билјана Рубежић, дип.инж.град.

објект:
Digital GEOДЕСКО ПРОЈЕКТИ БИРО "ДИГИТАЛ КУИП"
КУКИС Експлоат. ул. Нева Милоша 6с/7
директор ГПБ "Дигитал Куип"
Невад Куип

датум издаци:
Јун 2016. године



ЛЕГЕНДА
- СТАНЕ У КАТЕСТРУ
ВОДОВОД
- СТАНЕ НА ТЕРЕНУ
- СТАНЕ ВИСОКИ НАПОН
- ШАХТА